

RAPPORT

Inzicht in verharding op particulier terrein

Analyse verhardingsgraad gemeente Enschede

Klant: Gemeente Enschede

Referentie: BH5342-RHD-XX-ZZ-RP-PM-001

Status: 0.1/Definitief

Datum: 25-6-2021



HASKONINGDHV NEDERLAND B.V.

Koggelaan 21
8017 JN Zwolle
Water
Trade register number: 56515154

+31 88 348 65 00 **T**
info@rhdhv.com **E**
royalhaskoningdhv.com **W**

Titel document: Inzicht in verharding op particulier terrein

Ondertitel:
Referentie: BH5342-RHD-XX-ZZ-RP-PM-001
Status: 0.1/Definitief
Datum: 25-6-2021
Projectnaam: Analyse verhardingsgraad
Projectnummer: BH5342
Auteur(s): Danny Heuvelink

Opgesteld door: Danny Heuvelink & Martin Colee

Gecontroleerd door: Evert de Lange

Datum: 23 juni 2021

Goedgekeurd door: Evert de Lange

Datum: 26 juni 2021

Classificatie

Projectgerelateerd

Behoudens andersluidende afspraken met de Opdrachtgever, mag niets uit dit document worden veelevoudigd of openbaar gemaakt of worden gebruikt voor een ander doel dan waarvoor het document is vervaardigd. HaskoningDHV Nederland B.V. aanvaardt geen enkele verantwoordelijkheid of aansprakelijkheid voor dit document, anders dan jegens de Opdrachtgever. Let op: dit document bevat persoonsgegevens van medewerkers van HaskoningDHV Nederland B.V. en dient voor publicatie of anderszins openbaar maken te worden geanonimiseerd.

Inhoud

1	Inzicht als basis voor uw DPRA uitvoeringsagenda	2
2	Methodiek bepalen verhardingsgraad	3
2.1	Classificatie verhardingsgraad particuliere terreinen	4
2.2	Bepaling verhard oppervlak openbaar terrein	5
3	Resultaten: verhardingsgraad per wijk	6
3.1	Overzicht studiegebied	6
3.2	Toelichting bepaling verhardingsgraad per wijk	7
3.3	Overzicht verhardingsgraad alle wijken	12
3.4	Verhardingsgraad per wijk	19

1 Inzicht als basis voor uw DPRA uitvoeringsagenda

De indeling van een wijk en specifiek de verhardingsgraad, zowel van de openbare ruimte als op particulier terrein, zijn belangrijke kenmerken die bepalend kunnen zijn voor de klimaatstress in een gebied. Openbare verharding is meestal voldoende inzichtelijk, maar dat geldt niet voor particuliere verharding, terwijl het aandeel daarvan substantieel is.

Royal HaskoningDHV heeft een methode ontwikkeld waarbij op basis van luchtfoto's en vrijelijke beschikbare informatie vanuit de Basisregistratie Grootschalige Topografie (BGT), de verhardingsgraad van particulier terrein in kaart gebracht kan worden. Door dit te combineren met openbare verharding ontstaat een compleet beeld van de totale verhardingsbalans. Dit inzicht heeft meerwaarde op de volgende terreinen:

Klimaatadaptatie

“Iedereen zal een steentje moeten bijdragen om Nederland klimaatbestendig te maken. Wij steken onze advisering daarom in vanuit het perspectief van gedeeld eigenaarschap. Dat begint met een gemeenschappelijke ambitie waarin organisaties afspreken wat een klimaatrobuuste leefomgeving voor een bepaald gebied betekent.”

Arnold Wielinga, Adviseur Water en Klimaatadaptatie en Brancheambassadeur Klimaatadaptatie NL Ingenieurs

De meerwaarde van het inzichtelijk krijgen van de verharding sluit aan bij deze visie en bestaat onder andere uit:

- Inzicht in verschillen tussen wijken/straten helpt u bij het gesprek over het handelingsperspectief van particulieren.
- Mogelijkheid om 'operatie steenbreek' te monitoren op basis van nieuwe luchtfoto's.
- Bepalen verhardingsgraad per wijk/kern als input voor thema hemelwaterstress.
- Bepalen verhardingsgraad per wijk/kern als input voor het thema hittestress.
- Bepalen verhardingsgraad per wijk/kern als input voor het thema biodiversiteit.
- Benchmark tussen wijken, kernen en eventueel gemeenten.

Planvorming (her)inrichting gebieden/ watertoets

- Inzicht in verhardingsgraad bestaande wijken benutten als referentie bij het ontwerpen of inrichten van het watersysteem, zowel voor nieuwe uitbreidingen als bij herinrichtingen
- Bepalen verhardingsgraad per wijk ten behoeve van stedelijke wateropgave

Toetsing bestaand rioolsysteem / Systeemoverzicht Stedelijk Water

- Meenemen (deel van-) particuliere verharding in inloopmodel om zo een betere simulatie van de werkelijkheid te creëren.
- Als referentie bij aannames in modellen.

In dit rapport wordt de verhardingsgraad voor de wijken in de gemeente Enschede inzichtelijk gemaakt. Daarvoor bespreken we eerst in hoofdstuk 2 de gehanteerde methodiek. Vervolgens wordt in hoofdstuk 3 de verhardingsgraad per wijk toegelicht.

2 Methodiek bepalen verhardingsgraad

Voor het opstellen van een verhardingsbalans is een classificatie nodig van welk oppervlak verhard is en welk oppervlak onverhard. Voor openbare terreinen is met behulp van de Basisregistratie Grootchalige Topografie (BGT) te bepalen welk oppervlak verhard is. Er is hierin namelijk informatie beschikbaar over de wegen, de ondersteunende weggedelen (denk aan bijvoorbeeld bermen) en de daarbij horende verhardingsgraad.

Voor particuliere terreinen is geen openbaar beschikbare dataset die een compleet beeld van de verharding op particulier terrein geeft. Wel is er vanuit de BGT te bepalen waar panden staan, maar hieruit is niet te bepalen wat de verhardingsgraad is van het overige deel van het particuliere terrein. Daarom is een methode uitgewerkt die op basis van de luchtfoto de verhardingsgraad op particulier terrein kan bepalen.

Door de beschikbare gegevens van de BGT te combineren met de verhardingsgraad op particuliere terreinen, wordt de totale verhardingsgraad van een gebied inzichtelijk gemaakt. De classificatie van de verhardingsgraad op particuliere terreinen is toegelicht in paragraaf 2.1. De bepaling van het verharde oppervlak op openbaar terrein wordt toegelicht in paragraaf 2.2.

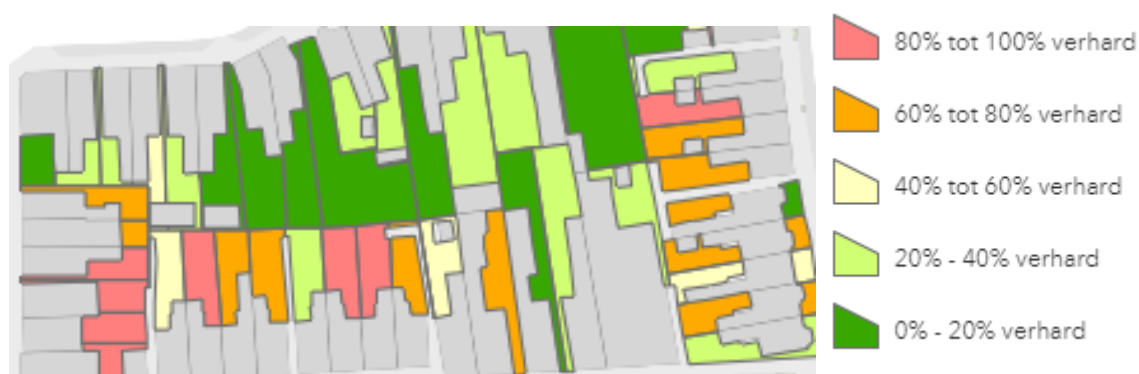
2.1 Classificatie verhardingsgraad particuliere terreinen

De verhardingsgraad op particuliere terreinen wordt bepaald op basis van de luchtfoto's (25 cm resolutie) en de BGT. Met Remote Sensing technieken wordt aan de hand van infrarode- en RGB-beelden het type landgebruik (NDVI) bepaald. Op basis van deze informatie wordt vervolgens een classificatie gemaakt van verhard- en onverhard terrein (Figuur 1). Deze classificatie wordt vervolgens opgeschaald naar perceelsniveau, waarin per perceel het percentage verharding wordt aangegeven (zie Figuur 2). De gaten die zichtbaar zijn binnen de percelen zijn de panden, welke afkomstig zijn uit de BGT.

De classificatie van het verhard oppervlak gaat gepaard met onzekerheden. Niet elk type oppervlak is goed te onderscheiden van de ander, een trampoline en kunstgras bijvoorbeeld zullen als verhard oppervlak worden geclassificeerd. Ook zijn verharde oppervlaktes onder bomen met een dicht bladerdek niet zichtbaar op luchtfoto's. Deze onzekerheid ondervangen we door de verhardingsgraad op perceelsniveau weer te geven in klassen en alleen op grotere schaal (wijkniveau) exacte percentages te geven, aangezien de onzekerheden op dit niveau worden uitgemiddeld.



Figuur 1: Voorbeeld van de classificatie van particulier terrein met behulp van de luchtfoto's.



Figuur 2: Visualisatie van verhardingsklassen per perceel.

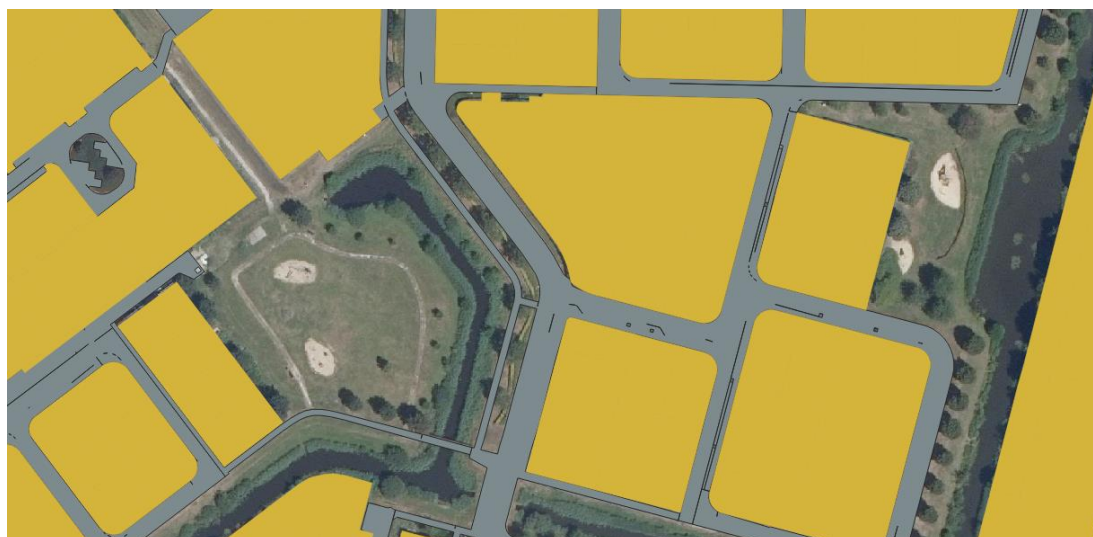
2.2 Bepaling verhard oppervlak openbaar terrein

Voor de bepaling van het verharde oppervlak op openbaar terrein, wordt de BGT gebruikt. De lagen die hiervoor worden gebruikt zijn de wegdelen en de ondersteunende wegdelen. In deze lagen is ook informatie beschikbaar over de verhardingsgraad, zo wordt er onderscheidt gemaakt tussen verharde wegen, half verharde wegen en onverharde wegen. In Tabel 1 staat vermeld welk type verharding is meegenomen in de analyse, en de daarbij horende verhardingsgraad. Alle overige delen van het openbare terrein zijn aangenomen als onverhard.

Een voorbeeld van de bepaling van het verhard oppervlak op openbaar terrein is te vinden in Figuur 3, waarin in grijs het verhard oppervlak zichtbaar is op openbaar terrein. Het particuliere terrein is geel gemaakt. De vlakken waar de luchtfoto zichtbaar is, worden aangenomen als onverhard oppervlak.

Tabel 1: Verhardingsgraad per type verharding.

Type verharding	Verhardingsgraad (%)
Gesloten verharding	100
Open verharding	100
Half verhard	50
Transitie	100



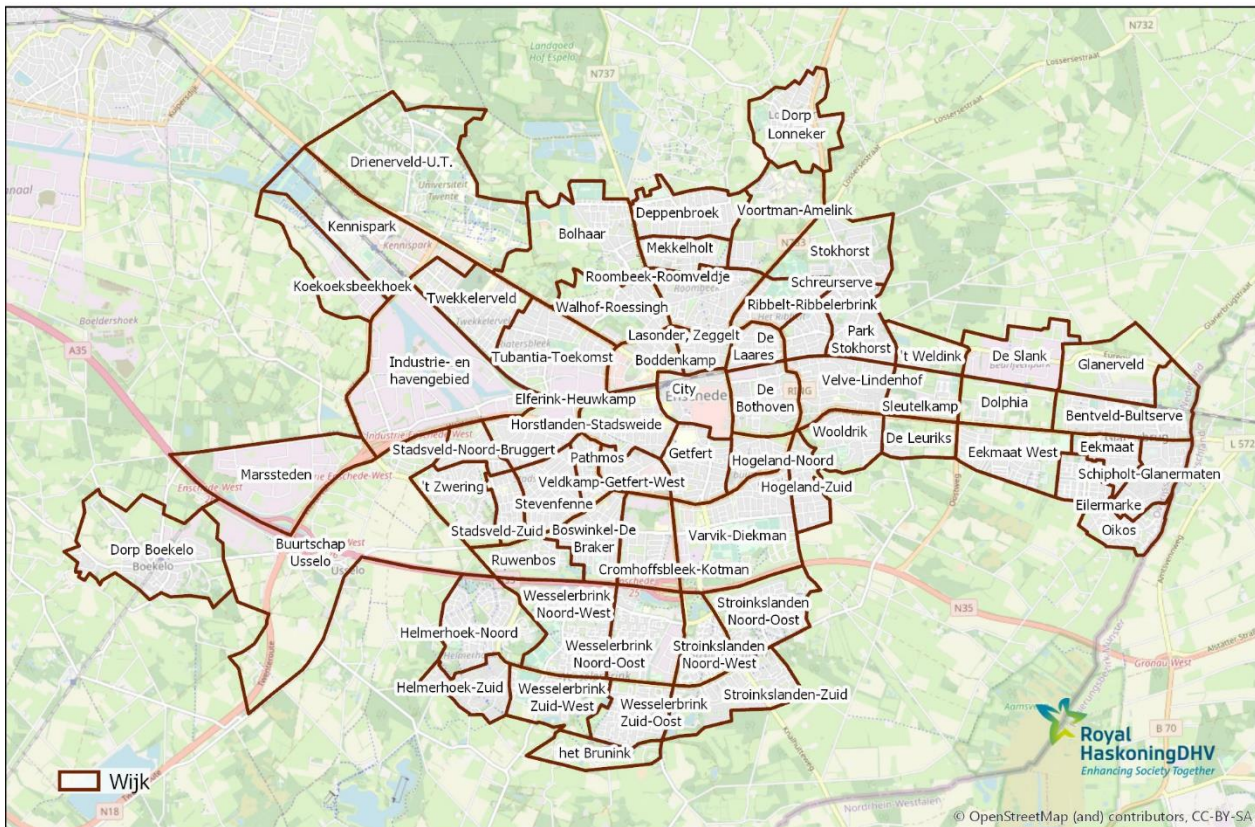
Figuur 3: Voorbeeld classificatie verhard oppervlak op openbaar terrein, met in geel de particuliere terreinen en in grijs het verharde oppervlak op openbaar terrein. Overal waar de luchtfoto zichtbaar is wordt beschouwd als onverhard terrein.

3 Resultaten: verhardingsgraad per wijk

Met de methodiek zoals toegelicht in hoofdstuk 2, is per wijk binnen de gemeente Enschede een verhardingsbalans gegenereerd. In paragraaf 3.1 is weergegeven waar de beschouwde wijken liggen. In paragraaf 3.2 wordt toegelicht welke resultaten per wijk worden vertoond. Vervolgens wordt in paragraaf 3.3 een totaaloverzicht gegeven van de resultaten per wijk. In paragraaf 3.4 wordt ingezoomd op de individuele wijken.

3.1 Overzicht studiegebied

Het studiegebied beslaat alle kernen binnen de gemeente Enschede. Deze wijkindeling is afkomstig uit de CBS buurtindeling. Figuur 4 geeft de ligging van de 64 wijken binnen de gemeente Enschede waarvoor een verhardingsbalans is opgesteld.



Figuur 4: Overzicht beschouwde wijken binnen de gemeente Enschede.

3.2 Toelichting bepaling verhardingsgraad per wijk

De verhardingsgraad is per wijk bepaald voor 3 schaalniveaus:

1. Verhardingsgraad voor de gehele wijk. Hierin wordt voor de gehele wijk de verhardingsgraad bepaald.
2. Verhardingsgraad bruto particulier terrein. Hierin worden alleen de particuliere terreinen binnen de wijk meegenomen.
3. Verhardingsgraad onbebouwd deel particulier terrein. Hierin wordt alleen het onbebouwde deel van het particuliere terrein meegenomen.

Voor elk van deze schaalniveaus volgt hieronder een toelichting op welke wijze de verhardingsgraad is bepaald. Deze toelichting wordt gegeven aan de hand van een fictieve wijk, zie Figuur 4. Deze toelichting maakt duidelijk hoe de resultaten in paragraaf 3.3 en 3.4 bepaald zijn. In paragraaf 3.3 wordt een overzicht gegeven van de verhardingsgraad van de 64 wijken binnen de gemeente Enschede. Paragraaf 3.4 zoomt verder in op de wijken.

Schaalniveau 1: gehele wijk

Om de verhardingsgraad per wijk te bepalen, is zowel het verharde oppervlak op particulier terrein (zie paragraaf 2.1) en het verharde oppervlak op openbaar terrein (zie paragraaf 2.2) van belang.

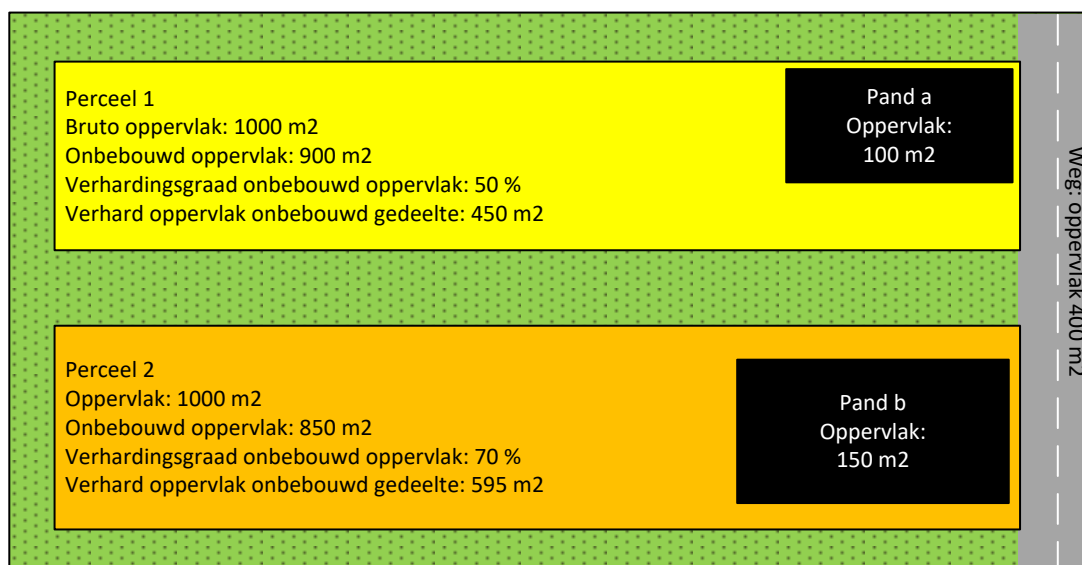
In onderstaande tabel (Tabel 2) is een rekenvoorbeeld gegeven voor een fictieve wijk met twee percelen (zie Figuur 5). Het verharde oppervlak bestaat uit 3 delen: het eerste gedeelte bevat de panden op particulier terrein. Het tweede gedeelte bestaat uit de verharding op het onbebouwde gedeelte van het particuliere terrein en het derde gedeelte bestaat uit de openbare verharding.

Tabel 2: Voorbeeldberekening verhardingsgraad fictieve wijk.

verhardingsgraad gehele fictieve wijk

Type oppervlak	Bron	Oppervlak	% van totaal opp.	% van verhard opp.
Totaal verhard oppervlak		1695 m ²	48%	100%
Particulier terrein - panden	BGT	250 m ²	7%	15%
Particulier terrein - verharding	Analyse RHDHV	1045 m ²	30%	62%
Openbaar terrein - verharding	BGT	400 m ²	11%	23%
Totaal onverhard oppervlak		1805 m ²	52%	
Particulier terrein - onverhard	Analyse RHDHV	705 m ²	20%	
Openbaar terrein - onverhard	BGT	1100 m ²	31%	
Totaal oppervlak gehele wijk		3500 m ²	100%	
verhardingsgraad gehele wijk is 48 %				

Fictieve wijk: oppervlak 3500 m²



Figuur 5: Fictieve wijk, waarvoor in Tabel 2 een berekening is gegeven voor de bepaling van de verhardingsgraad.

Schaalniveau 2: bruto particulier terrein

Om de verhardingsgraad op het particulier terrein te bepalen is alleen het verharde oppervlak op particulier terrein (zie paragraaf 2.1) van belang.

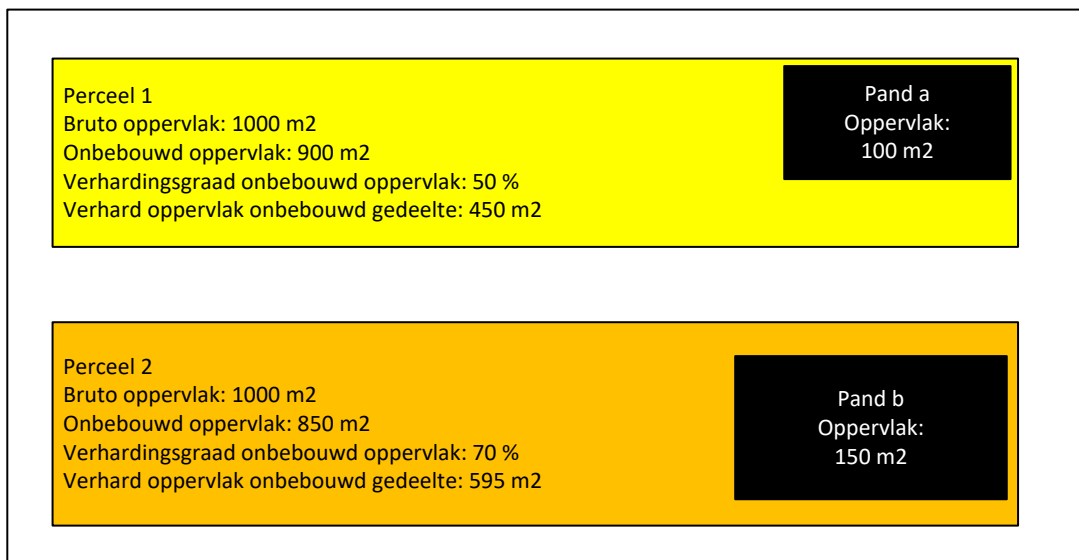
In onderstaande tabel (Tabel 3) is een rekenvoorbeeld gegeven voor een fictieve wijk met twee percelen (Zie Figuur 6). Het verharde oppervlak bestaat uit 2 delen: het eerste gedeelte bevat de panden op particulier terrein en het tweede gedeelte bestaat uit de verharding op het onbebouwde gedeelte van het particuliere terrein.

Tabel 3: Voorbeeldberekening verhardingsgraad bruto particulier terrein fictieve wijk.

verhardingsgraad bruto particulier terrein fictieve wijk

Type oppervlak	Bron	Oppervlak	% van totaal opp.	% van verhard opp.
Totaal verhard oppervlak particulier terrein		1295 m ²	65%	100%
Particulier terrein - panden	BGT	250 m ²	13%	19%
Particulier terrein - verharding	Analyse RHDHV	1045 m ²	52%	81%
Totaal onverhard oppervlak particulier terrein		705 m ²	35%	
Totaal bruto oppervlak particulier terrein		2000 m²	100%	
verhardingsgraad bruto particulier terrein is 65 %				

Particulier terrein fictieve wijk: oppervlak 2000 m²



Figuur 6: Particulier terrein fictieve wijk, waarvoor in Tabel 3 een berekening is gegeven voor de bepaling van de verhardingsgraad.

Schaalniveau 3: onbebouwde deel particulier terrein

Om de verhardingsgraad op het onbebouwde gedeelte van het particulier terrein te bepalen is alleen het verharde oppervlak op particulier terrein (zie paragraaf 2.1) van belang.

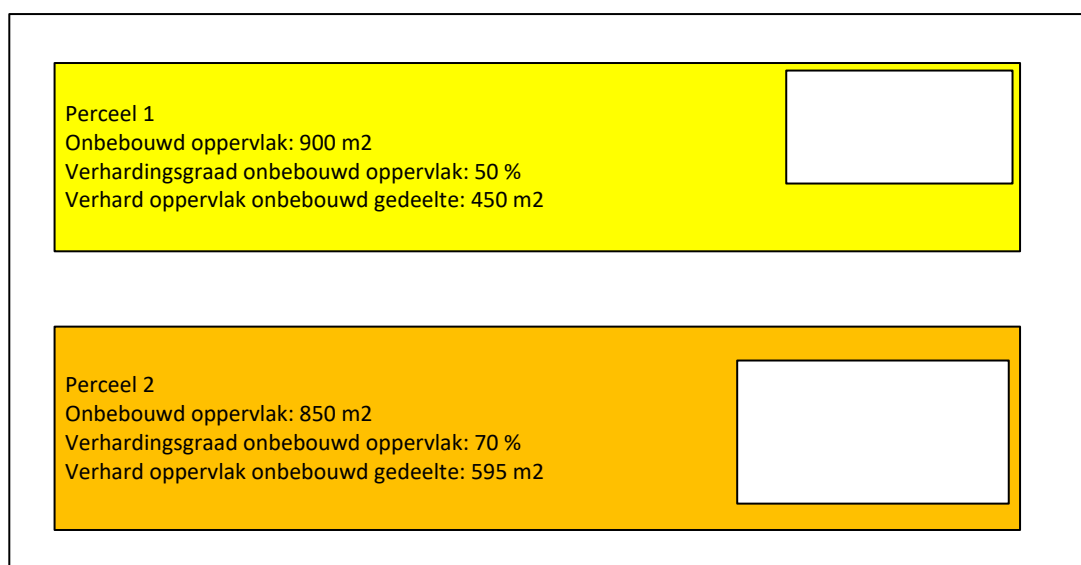
In onderstaande tabel (Tabel 4) is een rekenvoorbeeld gegeven voor een fictieve wijk met twee percelen (Zie Figuur 7). Het verharde oppervlak bestaat enkel uit de verharding op het onbebouwde gedeelte van het particuliere terrein.

Tabel 4: Voorbeeldberekening verhardingsgraad onbebouwde gedeelte particulier terrein fictieve wijk.

verhardingsgraad onbebouwd deel particulier terrein fictieve wijk

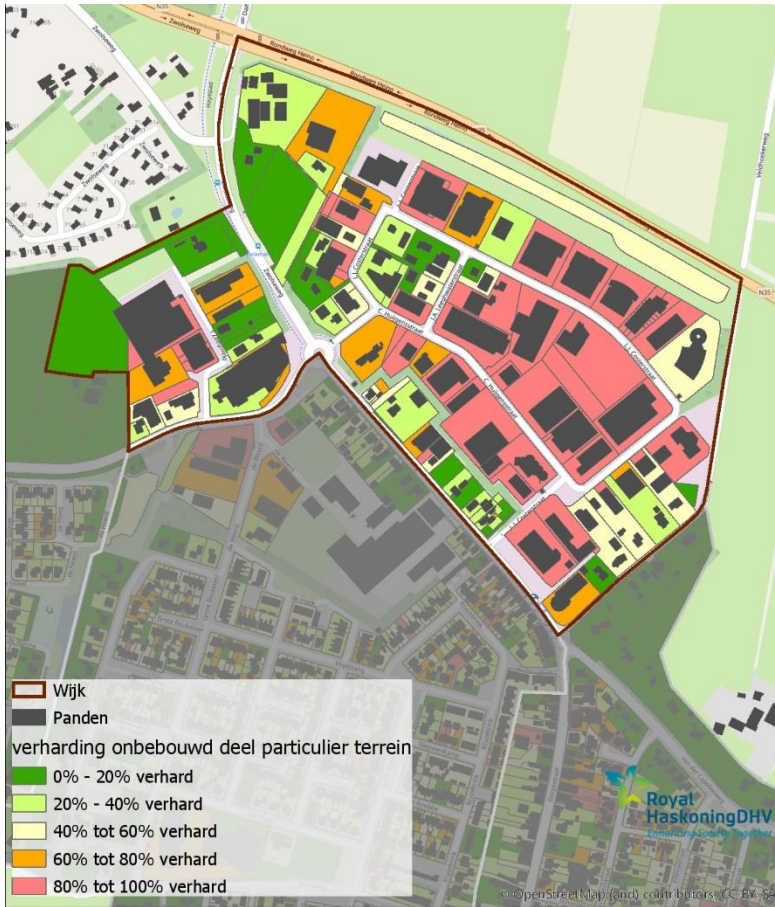
Type oppervlak	Bron	Oppervlak	% van totaal opp.
Verhard oppervlak onbebouwd deel particulier terrein		1045 m ²	56%
Onverhard oppervlak onbebouwd deel particulier terrein		705 m ²	44%
Totaal oppervlak onbebouwd deel particulier terrein		1850 m²	100%
verhardingsgraad onbebouwd deel particulier terrein is 56 %			

Onbebouwde gedeelte particulier terrein fictieve wijk: oppervlak 1750 m²



Figuur 7: Onbebouwd gedeelte particulier terrein fictieve wijk, waarvoor in Tabel 4 een berekening is gegeven voor de bepaling van de verhardingsgraad.

Bij de resultaten per wijk (zie paragraaf 3.4), is naast een tabel per schaalniveau, ook een kaart gegeven met daarop de verharding op het onbebouwde gedeelte van het particuliere terrein. Deze kaart geeft daarmee ruimtelijk weer waarop de berekende verhardingsgraad voor het derde schaalniveau is gebaseerd. Een voorbeeld hiervan is te vinden in Figuur 8. Per perceel is de verhardingsgraad weergegeven, in vijf klassen. De bruine omlijning geeft de grenzen aan van de beschouwde wijk. De panden zijn weergegeven in donkergrijs.



Figuur 8: Voorbeeld figuur verharding op onbebouwd deel particulier terrein.

3.3 Overzicht verhardingsgraad alle wijken

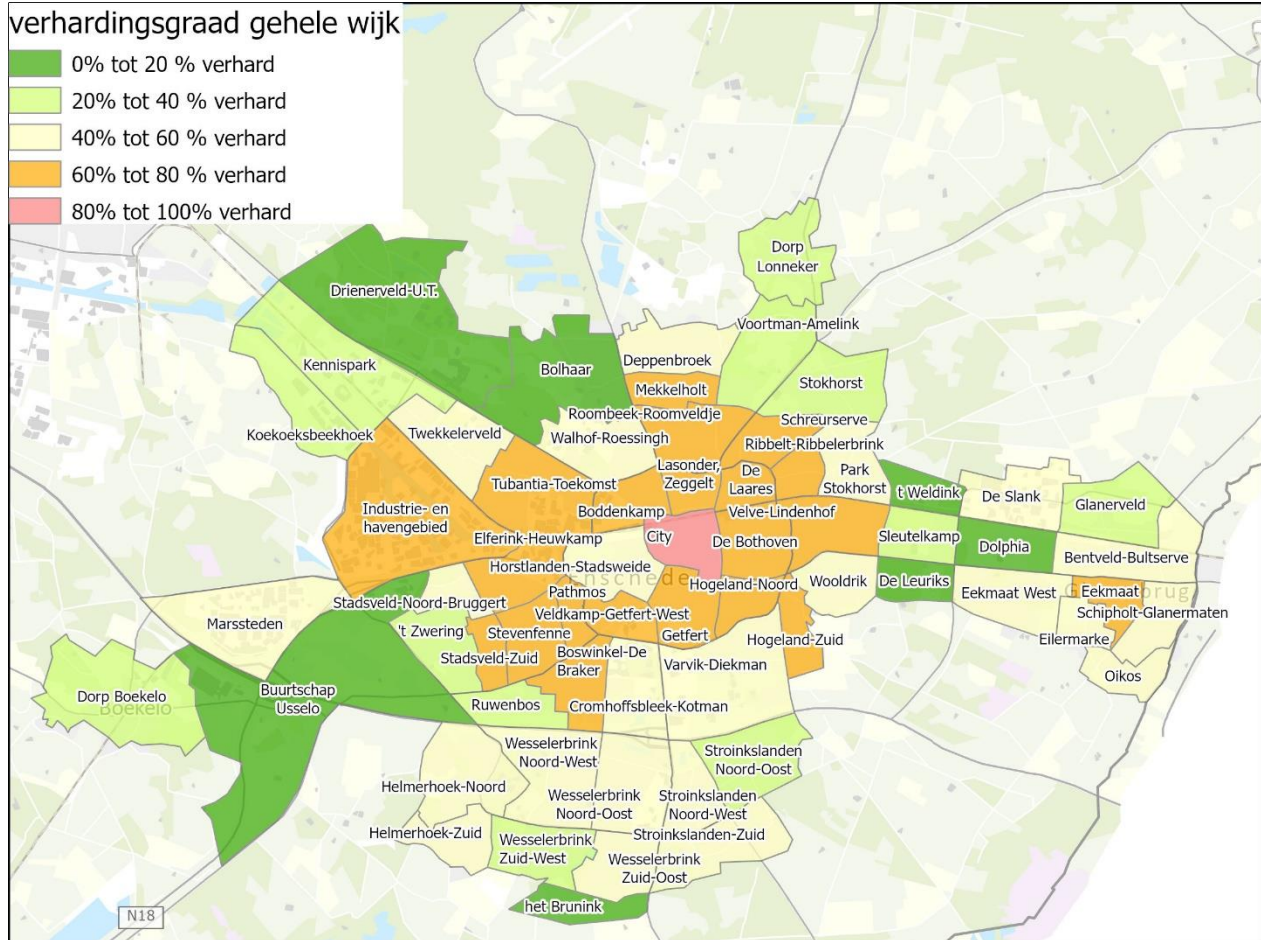
Tabel 5: Verhardingsgraad gehele wijk, bruto particulier terrein en onbebouwd deel particulier terrein, geordend van hoog naar laag op basis van de verhardingsgraad van het particuliere terrein.

Wijk	Verhardingsgraad gehele wijk (%)	Verhardingsgraad bruto particulier terrein (%)	Verhardingsgraad onbebouwd deel particulier terrein (%)	Verhardingsgraad openbaar terrein (%)	Ranking verhardingsgraad gehele wijk (#)	Ranking verhardingsgraad bruto particulier terrein (#)	Ranking verhardingsgraad onbebouwd deel particulier terrein (#)	Ranking verhardingsgraad openbaar terrein (#)
City	88	92	59	84	1	1	6	1
Industrie- en havengebied	66	90	82	30	14	2	1	45
De Slank	59	83	71	25	25	3	2	48
Marssteden	52	83	70	20	34	4	3	51
Getfert	80	82	57	78	2	5	7	3
Elferink-Heuwkamp	73	78	62	64	5	6	5	14
Wesselerbrink Noord-Oost	56	77	51	44	31	7	12	30
Pathmos	79	76	56	82	3	8	8	2
Veldkamp-Getfert-West	71	76	55	65	9	9	9	12
Koekoeksbeekhoek	28	75	64	9	52	10	4	62
Hogeland-Noord	73	75	51	71	4	11	13	7
De Bothoven	69	74	46	64	11	12	25	13
Sleutelkamp	39	73	55	26	48	13	10	47
Roombeek-Roomveldje	71	73	49	70	7	14	20	10
Cromhoffsbleek-Kotman	45	73	49	32	39	15	21	41
Ribbelt-Ribbelerbrink	67	72	50	60	13	16	16	16
Eekmaat	62	72	51	53	21	17	14	25
Stadsveld-Zuid	65	71	51	58	17	18	15	19
Tubantia-Toekomst	66	71	48	59	15	19	23	17
De Laares	73	71	49	76	6	20	19	4
Boddenkamp	71	71	49	72	8	21	22	5
Boswinkel-De Braker	64	70	45	58	20	22	27	20
Kennispark	36	70	54	23	50	23	11	49

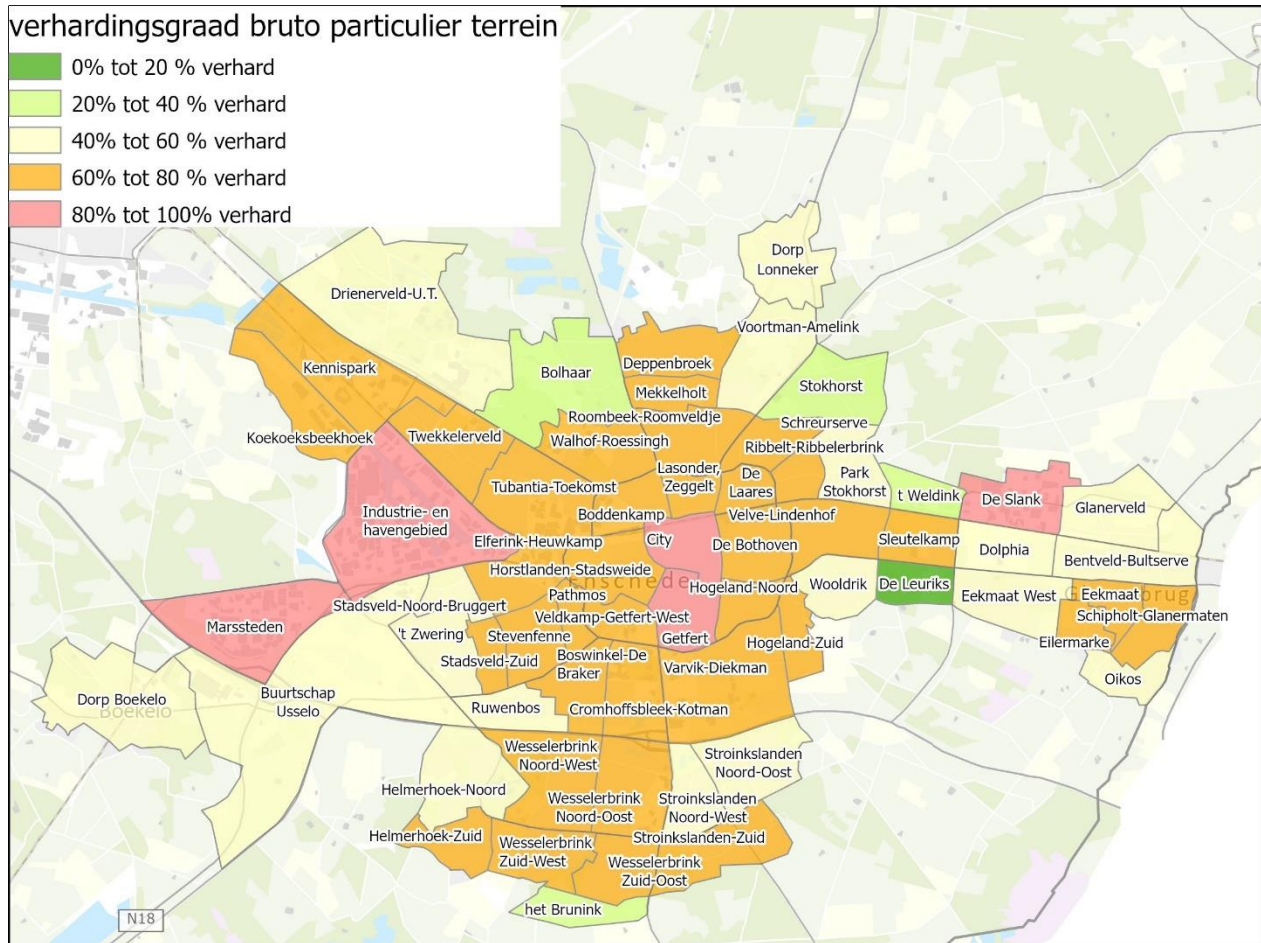
Wijk	Verhardingsgraad gehele wijk (%)	Verhardingsgraad bruto particulier terrein (%)	Verhardingsgraad onbebouwd deel particulier terrein (%)	Verhardingsgraad openbaar terrein (%)	Ranking verhardingsgraad gehele wijk (#)	Ranking verhardingsgraad bruto particulier terrein (#)	Ranking verhardingsgraad onbebouwd deel particulier terrein (#)	Ranking verhardingsgraad openbaar terrein (#)
Stevenfenne	70	69	50	72	10	24	18	6
Mekkelholt	64	69	50	57	19	25	17	22
Horstlanden-Stadsweide	59	68	45	50	26	26	26	27
Wesselerbrink Zuid-Oost	58	67	39	51	28	27	36	26
Wesselerbrink Zuid-West	40	67	43	31	46	28	28	44
Eilermarke	57	66	47	48	30	29	24	29
Lasonder, Zeggelt	68	66	42	70	12	30	29	8
Walhof-Roessingh	47	66	39	37	36	31	35	36
Twekkelerveld	53	64	41	44	33	32	30	31
Stroinkslanden-Zuid	43	64	35	34	42	33	44	40
Velve-Lindenhof	66	63	39	70	16	34	34	9
Wesselerbrink Noord-West	49	63	40	42	35	35	31	32
Varvik-Diekman	47	63	40	38	37	36	32	35
Deppenbroek	58	63	36	54	27	37	42	24
Hogeland-Zuid	64	62	38	67	18	38	39	11
Schreurserve	62	62	38	62	22	39	37	15
Schipholt-Glanermaten	60	62	40	57	23	40	33	23
Helmerhoek-Zuid	60	61	37	58	24	41	40	18
Bentveld-Bultserve	45	59	38	32	40	42	38	43
Stadsveld-Noord-Bruggert	54	59	36	49	32	43	43	28
Park Stokhorst	58	58	32	58	29	44	46	21
Helmerhoek-Noord	44	55	30	35	41	45	48	39
Glanerveld	23	54	36	11	57	46	41	60
Stroinkslanden Noord-West	43	53	27	36	43	47	53	37
Oikos	46	52	31	39	38	48	47	34

Wijk	Verhardingsgraad gehele wijk (%)	Verhardingsgraad bruto particulier terrein (%)	Verhardingsgraad onbebouwd deel particulier terrein (%)	Verhardingsgraad openbaar terrein (%)	Ranking verhardingsgraad gehele wijk (#)	Ranking verhardingsgraad bruto particulier terrein (#)	Ranking verhardingsgraad onbebouwd deel particulier terrein (#)	Ranking verhardingsgraad openbaar terrein (#)
Eekmaat West	42	52	30	35	44	49	49	38
Drienerveld-U.T.	20	52	23	14	58	50	57	56
Ruwenbos	28	51	30	17	53	51	50	53
't Zwering	39	49	29	28	49	52	51	46
Voortman-Amelink	26	49	27	16	55	53	52	55
Buurtschap Usselo	15	49	32	9	62	54	45	63
Stroinkslanden Noord-Oost	39	46	23	32	47	55	56	42
Dorp Lonneker	32	46	26	22	51	56	54	50
Dolphia	18	44	24	12	60	57	55	58
Wooldrik	41	43	23	39	45	58	58	33
Dorp Boekelo	26	42	22	16	54	59	59	54
Bolhaar	20	33	14	14	59	60	62	57
Stokhorst	25	33	17	19	56	61	60	52
het Brunink	16	31	17	9	61	62	61	61
't Weldink	9	22	12	5	64	63	63	64
De Leuriks	12	15	6	11	63	64	64	59

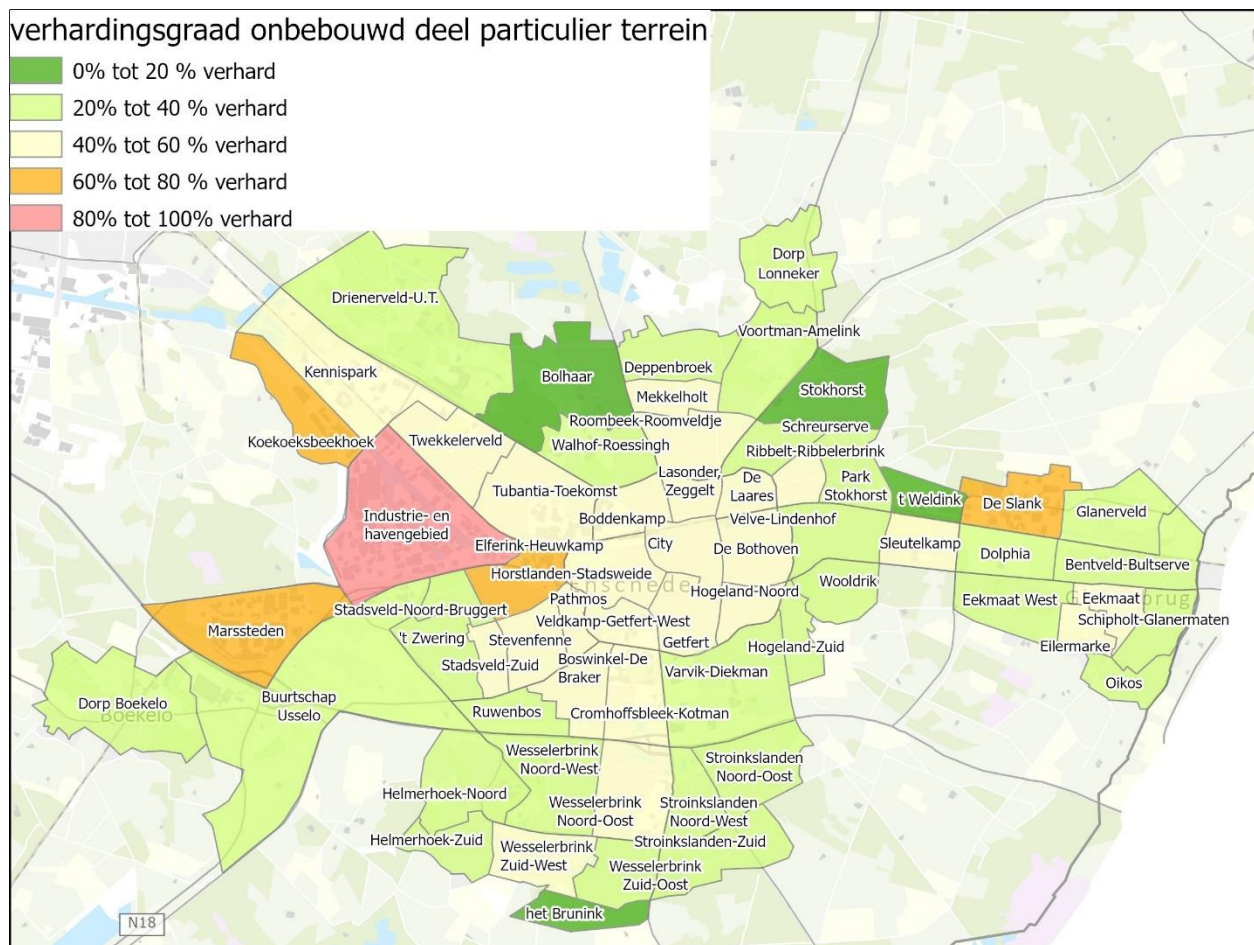
3.3.1 Kaart verhardingsgraad gehele wijk



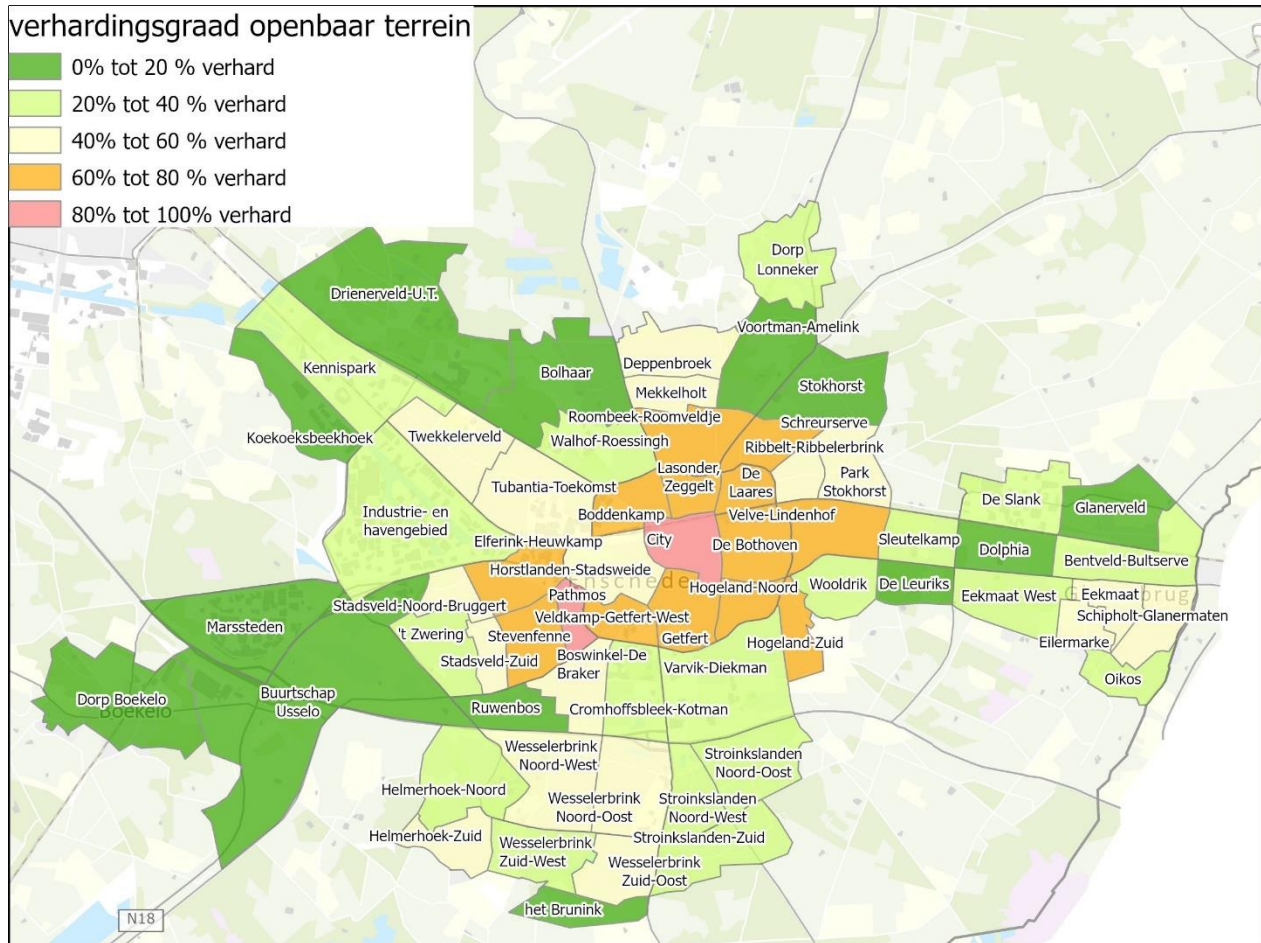
3.3.2 Kaart verhardingsgraad bruto particulier terrein



3.3.3 Kaart verhardingsgraad onbebouwd deel particulier terrein



3.3.4 Kaart verhardingsgraad openbaar terrein



3.4 Verhardingsgraad per wijk

3.4.1 City

De wijk City heeft een totale verhardingsgraad van 88%. Ten opzichte van de andere wijken in de gemeente Enschede is dit een hoog percentage.

De verhardingsgraad van het bruto particuliere terrein is 92%. Ten opzichte van de andere wijken in de gemeente Enschede is dit een hoog percentage.

De verhardingsgraad van het onbebouwd deel van het particuliere terrein is 59%. Ten opzichte van de andere wijken in de gemeente Enschede is dit een hoog percentage.

verhardingsgraad gehele wijk City

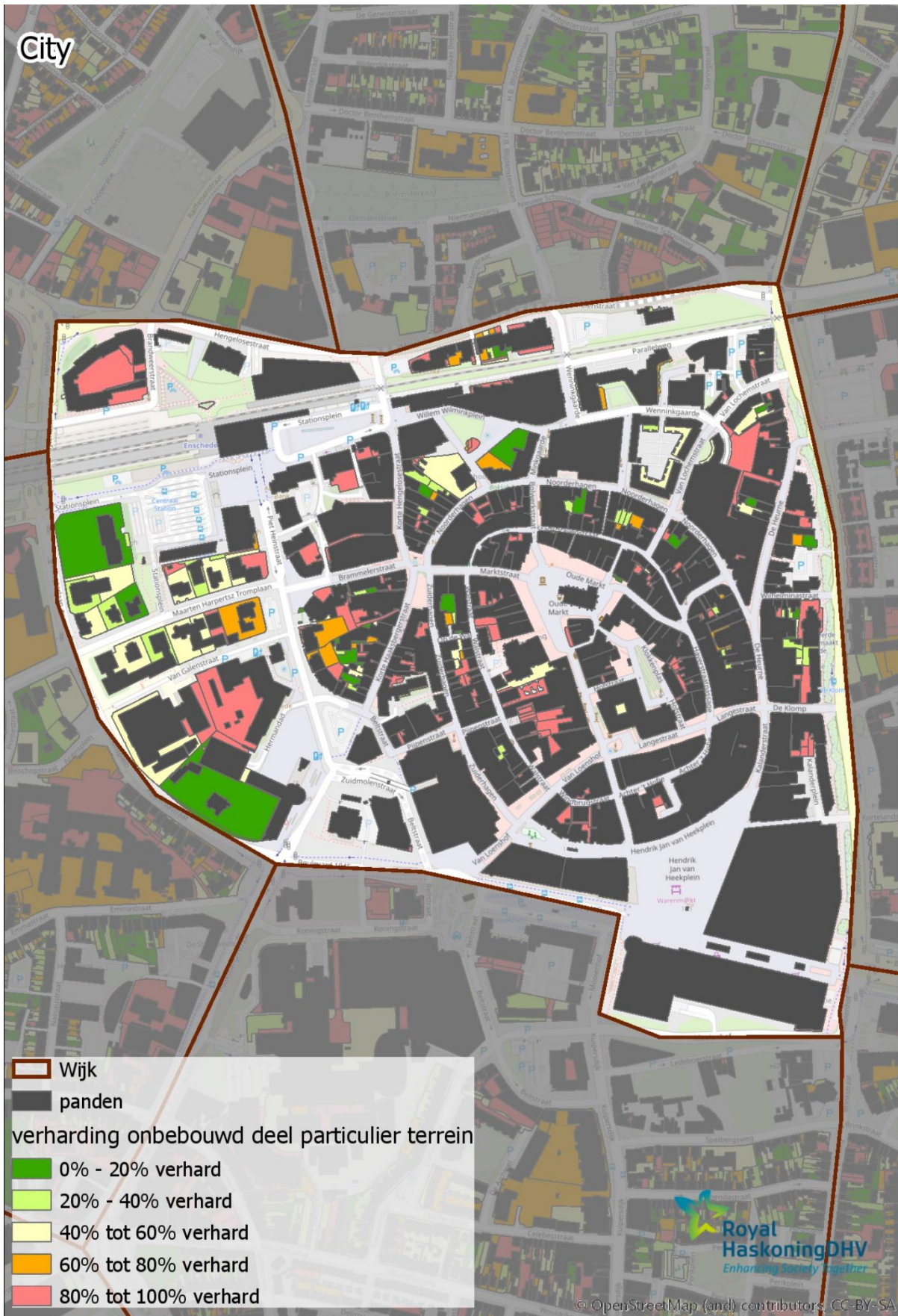
Type oppervlak	Bron	Oppervlak	% van totaal opp.	% van verhard opp.
Totaal verhard oppervlak		48.9 ha	88%	100%
Particulier terrein - panden	BGT	23.7 ha	43%	48%
Particulier terrein - verharding	Analyse RHDHV	3.4 ha	6%	7%
Openbaar terrein - verharding	BGT	21.8 ha	39%	45%
Totaal onverhard oppervlak		6.6 ha	12%	
Particulier terrein - onverhard	Analyse RHDHV	2.4 ha	4%	
Openbaar terrein - onverhard	BGT	4.2 ha	8%	
Totaal oppervlak gehele wijk		55.5 ha	100%	
verhardingsgraad gehele wijk is 88 %				

verhardingsgraad bruto particulier terrein City

Type oppervlak	Bron	Oppervlak	% van totaal opp.	% van verhard opp.
Totaal verhard oppervlak particulier terrein		27.1 ha	92%	100%
Particulier terrein - panden	BGT	23.7 ha	80%	87%
Particulier terrein - verharding	Analyse RHDHV	3.4 ha	12%	13%
Totaal onverhard oppervlak particulier terrein		2.4 ha	8%	
Totaal bruto oppervlak particulier terrein		29.5 ha	100%	
verhardingsgraad bruto particulier terrein is 92 %				

verhardingsgraad onbebouwd deel particulier terrein City

Type oppervlak	Bron	Oppervlak	% van totaal opp.	
Verhard oppervlak onbebouwd deel particulier terrein		3.4 ha	59%	
Onverhard oppervlak onbebouwd deel particulier terrein		2.4 ha	41%	
Totaal oppervlak onbebouwd deel particulier terrein		5.8 ha	100%	
verhardingsgraad onbebouwd deel particulier terrein is 59 %				



3.4.2 Lasonder, Zeggelt

De wijk Lasonder, Zeggelt heeft een totale verhardingsgraad van 68%. Ten opzichte van de andere wijken in de gemeente Enschede is dit een hoog percentage.

De verhardingsgraad van het bruto particulier terrein is 66%. Ten opzichte van de andere wijken in de gemeente Enschede is dit een gemiddeld percentage.

De verhardingsgraad van het onbebouwd deel van het particulier terrein is 42%. Ten opzichte van de andere wijken in de gemeente Enschede is dit een gemiddeld percentage.

verhardingsgraad gehele wijk Lasonder, Zeggelt

Type oppervlak	Bron	Oppervlak	% van totaal opp.	% van verhard opp.
Totaal verhard oppervlak		19.3 ha	68%	100%
Particulier terrein - panden	BGT	7.5 ha	26%	39%
Particulier terrein - verharding	Analyse RHDHV	4.5 ha	16%	23%
Openbaar terrein - verharding	BGT	7.3 ha	26%	38%
Totaal onverhard oppervlak		9.3 ha	32%	
Particulier terrein - onverhard	Analyse RHDHV	6.2 ha	22%	
Openbaar terrein - onverhard	BGT	3.1 ha	11%	
Totaal oppervlak gehele wijk		28.6 ha	100%	
verhardingsgraad gehele wijk is 68 %				

verhardingsgraad bruto particulier terrein Lasonder, Zeggelt

Type oppervlak	Bron	Oppervlak	% van totaal opp.	% van verhard opp.
Totaal verhard oppervlak particulier terrein		12.0 ha	66%	100%
Particulier terrein - panden	BGT	7.5 ha	41%	63%
Particulier terrein - verharding	Analyse RHDHV	4.5 ha	25%	37%
Totaal onverhard oppervlak particulier terrein		6.2 ha	34%	
Totaal bruto oppervlak particulier terrein		18.2 ha	100%	
verhardingsgraad bruto particulier terrein is 66 %				

verhardingsgraad onbebouwd deel particulier terrein Lasonder, Zeggelt

Type oppervlak	Bron	Oppervlak	% van totaal opp.	
Verhard oppervlak onbebouwd deel particulier terrein		4.5 ha	42%	
Onverhard oppervlak onbebouwd deel particulier terrein		6.2 ha	58%	
Totaal oppervlak onbebouwd deel particulier terrein		10.7 ha	100%	
verhardingsgraad onbebouwd deel particulier terrein is 42 %				



3.4.3 De Laares

De wijk De Laares heeft een totale verhardingsgraad van 73%. Ten opzichte van de andere wijken in de gemeente Enschede is dit een hoog percentage.

De verhardingsgraad van het bruto particulier terrein is 71%. Ten opzichte van de andere wijken in de gemeente Enschede is dit een vrij hoog percentage.

De verhardingsgraad van het onbebouwd deel van het particulier terrein is 49%. Ten opzichte van de andere wijken in de gemeente Enschede is dit een vrij hoog percentage.

verhardingsgraad gehele wijk De Laares

Type oppervlak	Bron	Oppervlak	% van totaal opp.	% van verhard opp.
Totaal verhard oppervlak		21.9 ha	73%	100%
Particulier terrein - panden	BGT	8.1 ha	27%	37%
Particulier terrein - verharding	Analyse RHDHV	5.3 ha	18%	24%
Openbaar terrein - verharding	BGT	8.5 ha	28%	39%
Totaal onverhard oppervlak		8.2 ha	27%	
Particulier terrein - onverhard	Analyse RHDHV	5.5 ha	18%	
Openbaar terrein - onverhard	BGT	2.7 ha	9%	
Totaal oppervlak gehele wijk		30.0 ha	100%	
verhardingsgraad gehele wijk is 73 %				

verhardingsgraad bruto particulier terrein De Laares

Type oppervlak	Bron	Oppervlak	% van totaal opp.	% van verhard opp.
Totaal verhard oppervlak particulier terrein		13.4 ha	71%	100%
Particulier terrein - panden	BGT	8.1 ha	43%	60%
Particulier terrein - verharding	Analyse RHDHV	5.3 ha	28%	40%
Totaal onverhard oppervlak particulier terrein		5.5 ha	29%	
Totaal bruto oppervlak particulier terrein		18.9 ha	100%	
verhardingsgraad bruto particulier terrein is 71 %				

verhardingsgraad onbebouwd deel particulier terrein De Laares

Type oppervlak	Bron	Oppervlak	% van totaal opp.	
Verhard oppervlak onbebouwd deel particulier terrein		5.3 ha	49%	
Onverhard oppervlak onbebouwd deel particulier terrein		5.5 ha	51%	
Totaal oppervlak onbebouwd deel particulier terrein		10.8 ha	100%	
verhardingsgraad onbebouwd deel particulier terrein is 49 %				



3.4.4 De Bothoven

De wijk De Bothoven heeft een totale verhardingsgraad van 69%. Ten opzichte van de andere wijken in de gemeente Enschede is dit een hoog percentage.

De verhardingsgraad van het bruto particulier terrein is 74%. Ten opzichte van de andere wijken in de gemeente Enschede is dit een hoog percentage.

De verhardingsgraad van het onbebouwd deel van het particulier terrein is 46%. Ten opzichte van de andere wijken in de gemeente Enschede is dit een vrij hoog percentage.

verhardingsgraad gehele wijk De Bothoven

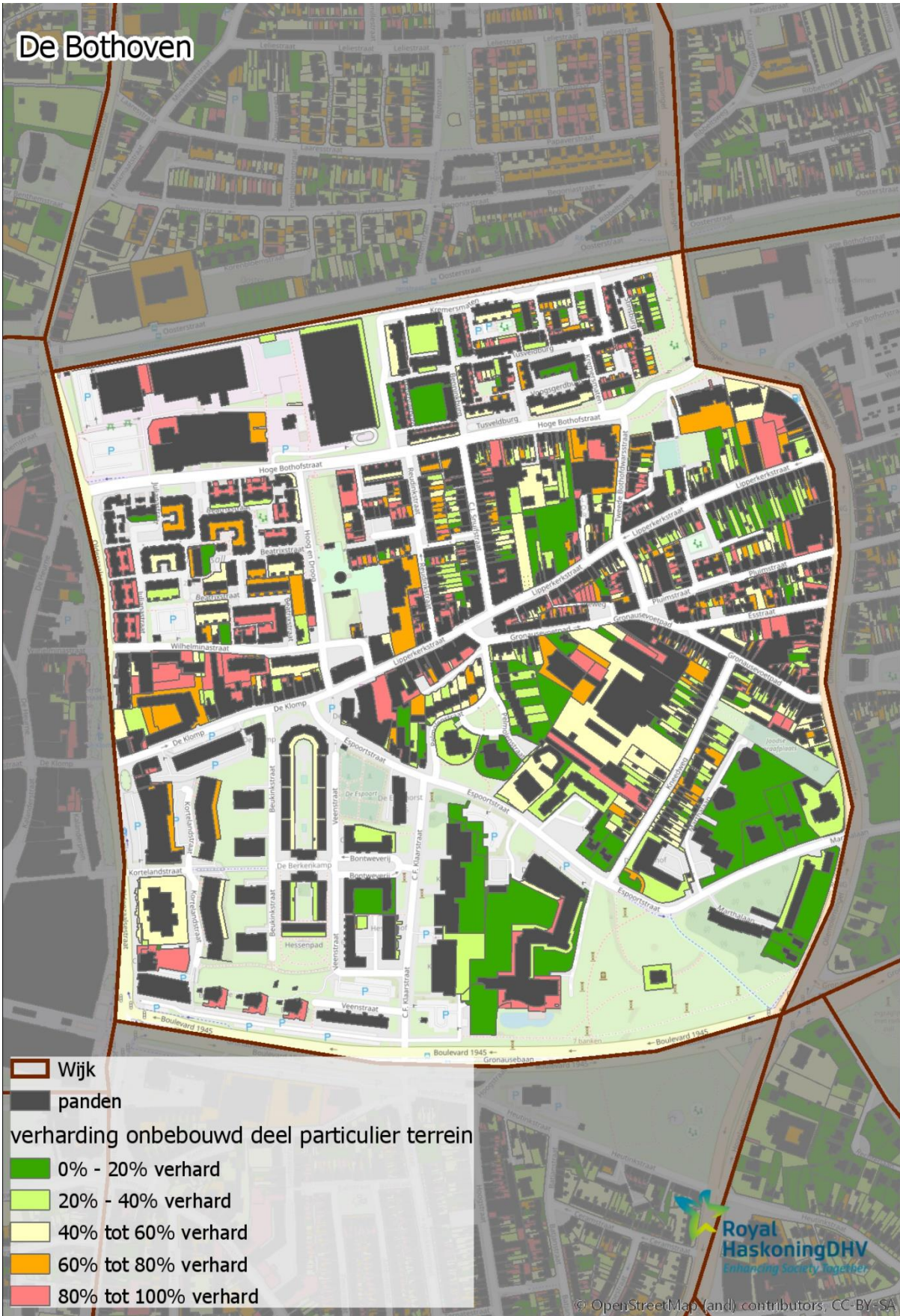
Type oppervlak	Bron	Oppervlak	% van totaal opp.	% van verhard opp.
Totaal verhard oppervlak		44.8 ha	69%	100%
Particulier terrein - panden	BGT	17.8 ha	28%	40%
Particulier terrein - verharding	Analyse RHDHV	7.4 ha	12%	17%
Openbaar terrein - verharding	BGT	19.6 ha	30%	44%
Totaal onverhard oppervlak		19.8 ha	31%	
Particulier terrein - onverhard	Analyse RHDHV	8.9 ha	14%	
Openbaar terrein - onverhard	BGT	10.9 ha	17%	
Totaal oppervlak gehele wijk		64.7 ha	100%	
verhardingsgraad gehele wijk is 69 %				

verhardingsgraad bruto particulier terrein De Bothoven

Type oppervlak	Bron	Oppervlak	% van totaal opp.	% van verhard opp.
Totaal verhard oppervlak particulier terrein		25.2 ha	74%	100%
Particulier terrein - panden	BGT	17.8 ha	52%	71%
Particulier terrein - verharding	Analyse RHDHV	7.4 ha	22%	29%
Totaal onverhard oppervlak particulier terrein		8.9 ha	26%	
Totaal bruto oppervlak particulier terrein		34.1 ha	100%	
verhardingsgraad bruto particulier terrein is 74 %				

verhardingsgraad onbebouwd deel particulier terrein De Bothoven

Type oppervlak	Bron	Oppervlak	% van totaal opp.	
Verhard oppervlak onbebouwd deel particulier terrein		7.4 ha	46%	
Onverhard oppervlak onbebouwd deel particulier terrein		8.9 ha	54%	
Totaal oppervlak onbebouwd deel particulier terrein		16.3 ha	100%	
verhardingsgraad onbebouwd deel particulier terrein is 46 %				



3.4.5 Hogeland-Noord

De wijk Hogeland-Noord heeft een totale verhardingsgraad van 73%. Ten opzichte van de andere wijken in de gemeente Enschede is dit een hoog percentage.

De verhardingsgraad van het bruto particuliere terrein is 75%. Ten opzichte van de andere wijken in de gemeente Enschede is dit een hoog percentage.

De verhardingsgraad van het onbebouwd deel van het particuliere terrein is 51%. Ten opzichte van de andere wijken in de gemeente Enschede is dit een hoog percentage.

verhardingsgraad gehele wijk Hogeland-Noord

Type oppervlak	Bron	Oppervlak	% van totaal opp.	% van verhard opp.
Totaal verhard oppervlak		25.3 ha	73%	100%
Particulier terrein - panden	BGT	9.4 ha	27%	37%
Particulier terrein - verharding	Analyse RHDHV	5.1 ha	15%	20%
Openbaar terrein - verharding	BGT	10.7 ha	31%	42%
Totaal onverhard oppervlak		9.2 ha	27%	
Particulier terrein - onverhard	Analyse RHDHV	4.9 ha	14%	
Openbaar terrein - onverhard	BGT	4.3 ha	12%	
Totaal oppervlak gehele wijk		34.5 ha	100%	
verhardingsgraad gehele wijk is 73 %				

verhardingsgraad bruto particulier terrein Hogeland-Noord

Type oppervlak	Bron	Oppervlak	% van totaal opp.	% van verhard opp.
Totaal verhard oppervlak particulier terrein		14.6 ha	75%	100%
Particulier terrein - panden	BGT	9.4 ha	48%	65%
Particulier terrein - verharding	Analyse RHDHV	5.1 ha	26%	35%
Totaal onverhard oppervlak particulier terrein		4.9 ha	25%	
Totaal bruto oppervlak particulier terrein		19.5 ha	100%	
verhardingsgraad bruto particulier terrein is 75 %				

verhardingsgraad onbebouwd deel particulier terrein Hogeland-Noord

Type oppervlak	Bron	Oppervlak	% van totaal opp.	
Verhard oppervlak onbebouwd deel particulier terrein		5.1 ha	51%	
Onverhard oppervlak onbebouwd deel particulier terrein		4.9 ha	49%	
Totaal oppervlak onbebouwd deel particulier terrein		10.0 ha	100%	
verhardingsgraad onbebouwd deel particulier terrein is 51 %				



3.4.6 Getfert

De wijk Getfert heeft een totale verhardingsgraad van 80%. Ten opzichte van de andere wijken in de gemeente Enschede is dit een hoog percentage.

De verhardingsgraad van het bruto particuliere terrein is 82%. Ten opzichte van de andere wijken in de gemeente Enschede is dit een hoog percentage.

De verhardingsgraad van het onbebouwd deel van het particuliere terrein is 57%. Ten opzichte van de andere wijken in de gemeente Enschede is dit een hoog percentage.

verhardingsgraad gehele wijk Getfert

Type oppervlak	Bron	Oppervlak	% van totaal opp.	% van verhard opp.
Totaal verhard oppervlak		48.3 ha	80%	100%
Particulier terrein - panden	BGT	19.7 ha	33%	41%
Particulier terrein - verharding	Analyse RHDHV	8.6 ha	14%	18%
Openbaar terrein - verharding	BGT	19.9 ha	33%	41%
Totaal onverhard oppervlak		11.9 ha	20%	
Particulier terrein - onverhard	Analyse RHDHV	6.4 ha	11%	
Openbaar terrein - onverhard	BGT	5.5 ha	9%	
Totaal oppervlak gehele wijk		60.2 ha	100%	
verhardingsgraad gehele wijk is 80 %				

verhardingsgraad bruto particulier terrein Getfert

Type oppervlak	Bron	Oppervlak	% van totaal opp.	% van verhard opp.
Totaal verhard oppervlak particulier terrein		28.3 ha	82%	100%
Particulier terrein - panden	BGT	19.7 ha	57%	70%
Particulier terrein - verharding	Analyse RHDHV	8.6 ha	25%	30%
Totaal onverhard oppervlak particulier terrein		6.4 ha	18%	
Totaal bruto oppervlak particulier terrein		34.7 ha	100%	
verhardingsgraad bruto particulier terrein is 82 %				

verhardingsgraad onbebouwd deel particulier terrein Getfert

Type oppervlak	Bron	Oppervlak	% van totaal opp.	
Verhard oppervlak onbebouwd deel particulier terrein		8.6 ha	57%	
Onverhard oppervlak onbebouwd deel particulier terrein		6.4 ha	43%	
Totaal oppervlak onbebouwd deel particulier terrein		15.0 ha	100%	
verhardingsgraad onbebouwd deel particulier terrein is 57 %				



3.4.7 Veldkamp-Getfert-West

De wijk Veldkamp-Getfert-West heeft een totale verhardingsgraad van 71%. Ten opzichte van de andere wijken in de gemeente Enschede is dit een hoog percentage.

De verhardingsgraad van het bruto particuliere terrein is 76%. Ten opzichte van de andere wijken in de gemeente Enschede is dit een hoog percentage.

De verhardingsgraad van het onbebouwd deel van het particuliere terrein is 55%. Ten opzichte van de andere wijken in de gemeente Enschede is dit een hoog percentage.

verhardingsgraad gehele wijk Veldkamp-Getfert-West

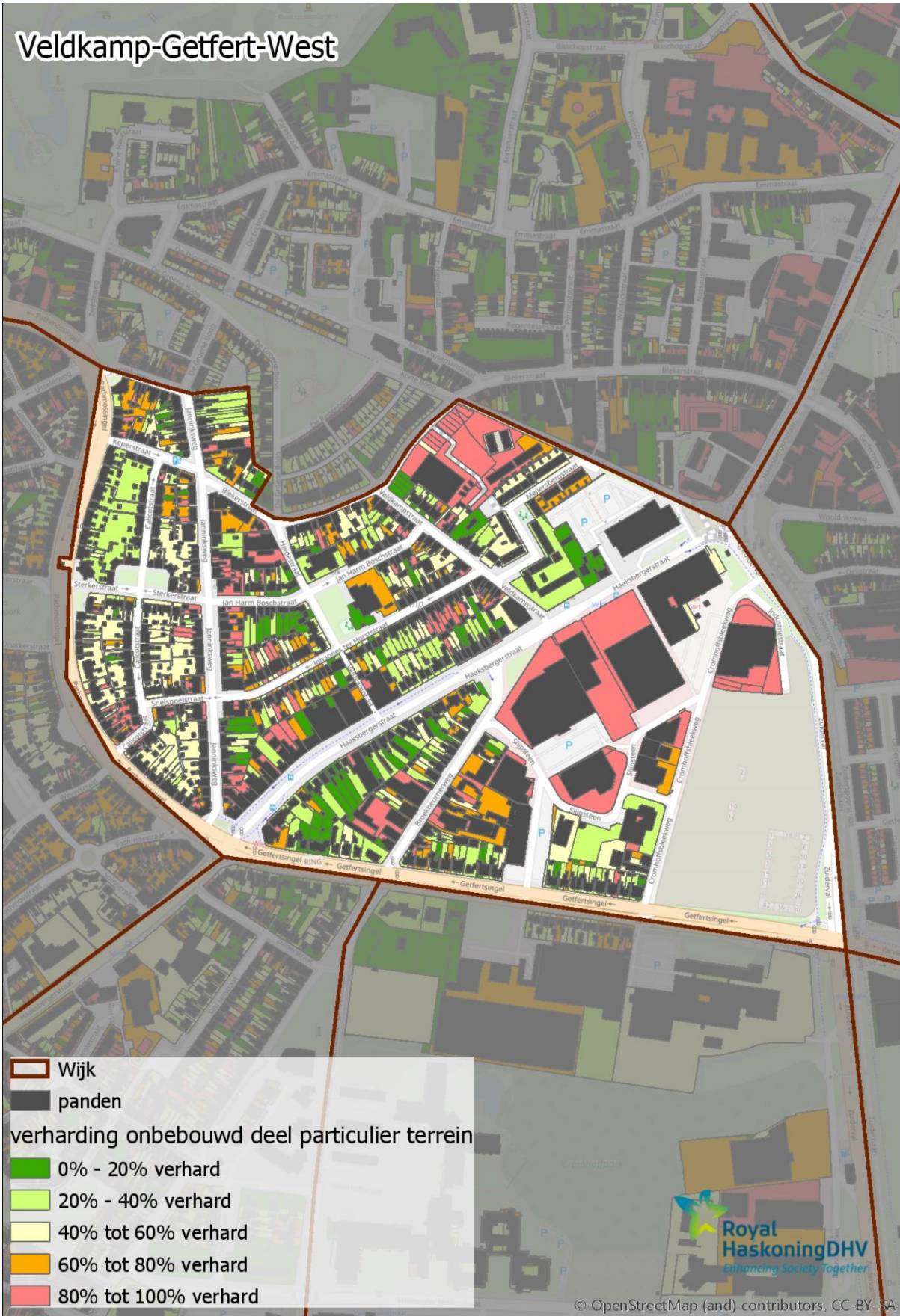
Type oppervlak	Bron	Oppervlak	% van totaal opp.	% van verhard opp.
Totaal verhard oppervlak		27.2 ha	71%	100%
Particulier terrein - panden	BGT	10.3 ha	27%	38%
Particulier terrein - verharding	Analyse RHDHV	6.4 ha	17%	24%
Openbaar terrein - verharding	BGT	10.5 ha	27%	38%
Totaal onverhard oppervlak		11.0 ha	29%	
Particulier terrein - onverhard	Analyse RHDHV	5.2 ha	14%	
Openbaar terrein - onverhard	BGT	5.7 ha	15%	
Totaal oppervlak gehele wijk		38.2 ha	100%	
verhardingsgraad gehele wijk is 71 %				

verhardingsgraad bruto particulier terrein Veldkamp-Getfert-West

Type oppervlak	Bron	Oppervlak	% van totaal opp.	% van verhard opp.
Totaal verhard oppervlak particulier terrein		16.8 ha	76%	100%
Particulier terrein - panden	BGT	10.3 ha	47%	62%
Particulier terrein - verharding	Analyse RHDHV	6.4 ha	29%	38%
Totaal onverhard oppervlak particulier terrein		5.2 ha	24%	
Totaal bruto oppervlak particulier terrein		22.0 ha	100%	
verhardingsgraad bruto particulier terrein is 76 %				

verhardingsgraad onbebouwd deel particulier terrein Veldkamp-Getfert-West

Type oppervlak	Bron	Oppervlak	% van totaal opp.	
Verhard oppervlak onbebouwd deel particulier terrein		6.4 ha	55%	
Onverhard oppervlak onbebouwd deel particulier terrein		5.2 ha	45%	
Totaal oppervlak onbebouwd deel particulier terrein		11.7 ha	100%	
verhardingsgraad onbebouwd deel particulier terrein is 55 %				



3.4.8 Horstlanden-Stadsweide

De wijk Horstlanden-Stadsweide heeft een totale verhardingsgraad van 59%. Ten opzichte van de andere wijken in de gemeente Enschede is dit een vrij hoog percentage.

De verhardingsgraad van het bruto particuliere terrein is 68%. Ten opzichte van de andere wijken in de gemeente Enschede is dit een vrij hoog percentage.

De verhardingsgraad van het onbebouwd deel van het particuliere terrein is 45%. Ten opzichte van de andere wijken in de gemeente Enschede is dit een vrij hoog percentage.

verhardingsgraad gehele wijk Horstlanden-Stadsweide

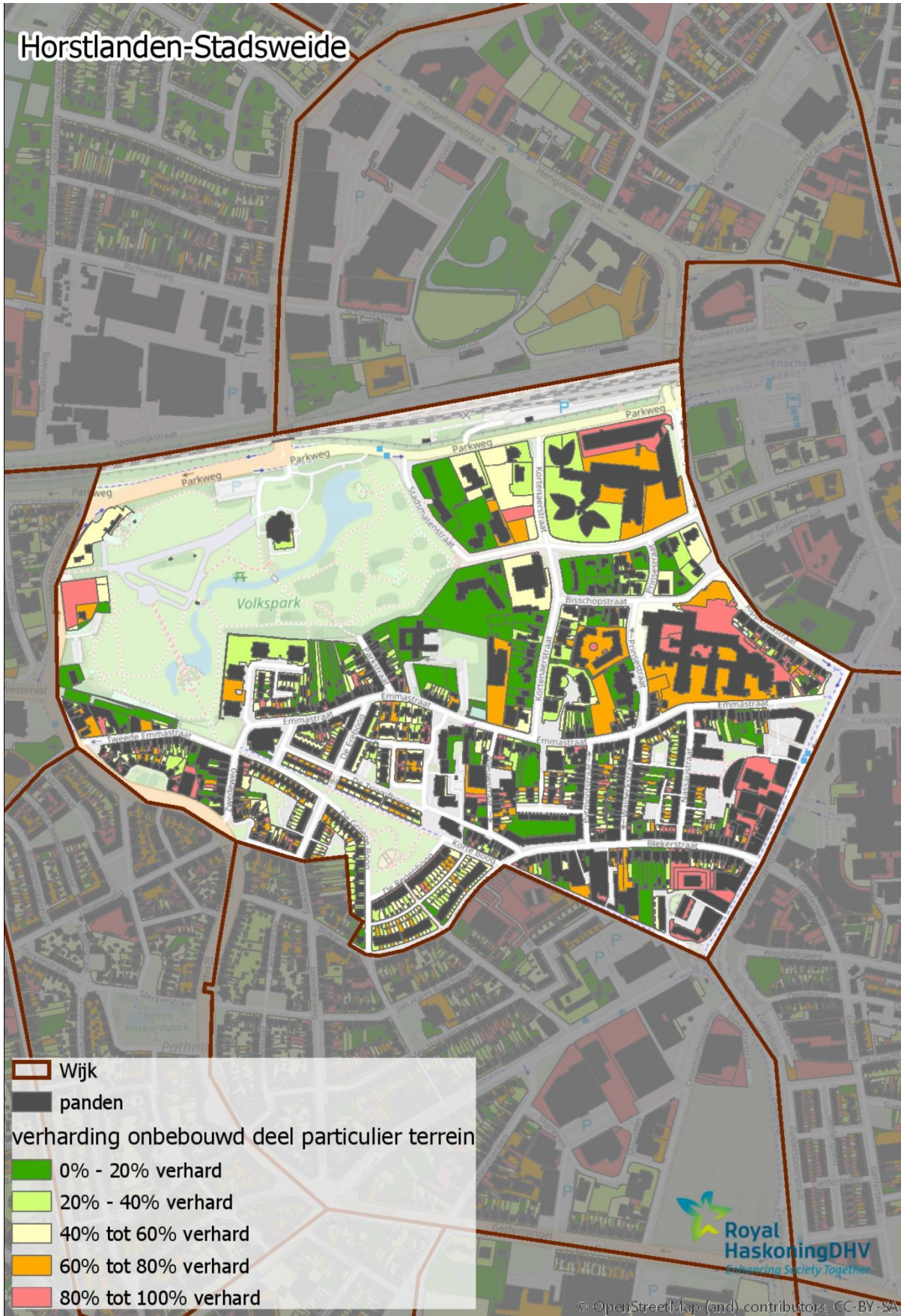
Type oppervlak	Bron	Oppervlak	% van totaal opp.	% van verhard opp.
Totaal verhard oppervlak		41.1 ha	59%	100%
Particulier terrein - panden	BGT	14.5 ha	21%	35%
Particulier terrein - verharding	Analyse RHDHV	8.8 ha	13%	21%
Openbaar terrein - verharding	BGT	17.8 ha	25%	43%
Totaal onverhard oppervlak		28.7 ha	41%	
Particulier terrein - onverhard	Analyse RHDHV	10.9 ha	16%	
Openbaar terrein - onverhard	BGT	17.8 ha	25%	
Totaal oppervlak gehele wijk		69.8 ha	100%	
verhardingsgraad gehele wijk is 59 %				

verhardingsgraad bruto particulier terrein Horstlanden-Stadsweide

Type oppervlak	Bron	Oppervlak	% van totaal opp.	% van verhard opp.
Totaal verhard oppervlak particulier terrein		23.3 ha	68%	100%
Particulier terrein - panden	BGT	14.5 ha	42%	62%
Particulier terrein - verharding	Analyse RHDHV	8.8 ha	26%	38%
Totaal onverhard oppervlak particulier terrein		10.9 ha	32%	
Totaal bruto oppervlak particulier terrein		34.2 ha	100%	
verhardingsgraad bruto particulier terrein is 68 %				

verhardingsgraad onbebouwd deel particulier terrein Horstlanden-Stadsweide

Type oppervlak	Bron	Oppervlak	% van totaal opp.	
Verhard oppervlak onbebouwd deel particulier terrein		8.8 ha	45%	
Onverhard oppervlak onbebouwd deel particulier terrein		10.9 ha	55%	
Totaal oppervlak onbebouwd deel particulier terrein		19.7 ha	100%	
verhardingsgraad onbebouwd deel particulier terrein is 45 %				



3.4.9 Boddenkamp

De wijk Boddenkamp heeft een totale verhardingsgraad van 71%. Ten opzichte van de andere wijken in de gemeente Enschede is dit een hoog percentage.

De verhardingsgraad van het bruto particuliere terrein is 71%. Ten opzichte van de andere wijken in de gemeente Enschede is dit een vrij hoog percentage.

De verhardingsgraad van het onbebouwd deel van het particuliere terrein is 49%. Ten opzichte van de andere wijken in de gemeente Enschede is dit een vrij hoog percentage.

verhardingsgraad gehele wijk Boddenkamp

Type oppervlak	Bron	Oppervlak	% van totaal opp.	% van verhard opp.
Totaal verhard oppervlak		32.6 ha	71%	100%
Particulier terrein - panden	BGT	11.0 ha	24%	34%
Particulier terrein - verharding	Analyse RHDHV	7.2 ha	16%	22%
Openbaar terrein - verharding	BGT	14.4 ha	32%	44%
Totaal onverhard oppervlak		13.1 ha	29%	
Particulier terrein - onverhard	Analyse RHDHV	7.6 ha	17%	
Openbaar terrein - onverhard	BGT	5.5 ha	12%	
Totaal oppervlak gehele wijk		45.7 ha	100%	
verhardingsgraad gehele wijk is 71 %				

verhardingsgraad bruto particulier terrein Boddenkamp

Type oppervlak	Bron	Oppervlak	% van totaal opp.	% van verhard opp.
Totaal verhard oppervlak particulier terrein		18.2 ha	71%	100%
Particulier terrein - panden	BGT	11.0 ha	43%	61%
Particulier terrein - verharding	Analyse RHDHV	7.2 ha	28%	39%
Totaal onverhard oppervlak particulier terrein		7.6 ha	29%	
Totaal bruto oppervlak particulier terrein		25.8 ha	100%	
verhardingsgraad bruto particulier terrein is 71 %				

verhardingsgraad onbebouwd deel particulier terrein Boddenkamp

Type oppervlak	Bron	Oppervlak	% van totaal opp.	
Verhard oppervlak onbebouwd deel particulier terrein		7.2 ha	49%	
Onverhard oppervlak onbebouwd deel particulier terrein		7.6 ha	51%	
Totaal oppervlak onbebouwd deel particulier terrein		14.8 ha	100%	
verhardingsgraad onbebouwd deel particulier terrein is 49 %				



3.4.10 Velve-Lindenhof

De wijk Velve-Lindenhof heeft een totale verhardingsgraad van 66%. Ten opzichte van de andere wijken in de gemeente Enschede is dit een vrij hoog percentage.

De verhardingsgraad van het bruto particuliere terrein is 63%. Ten opzichte van de andere wijken in de gemeente Enschede is dit een gemiddeld percentage.

De verhardingsgraad van het onbebouwd deel van het particuliere terrein is 39%. Ten opzichte van de andere wijken in de gemeente Enschede is dit een gemiddeld percentage.

verhardingsgraad gehele wijk Velve-Lindenhof

Type oppervlak	Bron	Oppervlak	% van totaal opp.	% van verhard opp.
Totaal verhard oppervlak		48.5 ha	66%	100%
Particulier terrein - panden	BGT	18.1 ha	24%	37%
Particulier terrein - verharding	Analyse RHDHV	11.0 ha	15%	23%
Openbaar terrein - verharding	BGT	19.5 ha	26%	40%
Totaal onverhard oppervlak		25.4 ha	34%	
Particulier terrein - onverhard	Analyse RHDHV	17.1 ha	23%	
Openbaar terrein - onverhard	BGT	8.3 ha	11%	
Totaal oppervlak gehele wijk		73.9 ha	100%	
verhardingsgraad gehele wijk is 66 %				

verhardingsgraad bruto particulier terrein Velve-Lindenhof

Type oppervlak	Bron	Oppervlak	% van totaal opp.	% van verhard opp.
Totaal verhard oppervlak particulier terrein		29.1 ha	63%	100%
Particulier terrein - panden	BGT	18.1 ha	39%	62%
Particulier terrein - verharding	Analyse RHDHV	11.0 ha	24%	38%
Totaal onverhard oppervlak particulier terrein		17.1 ha	37%	
Totaal bruto oppervlak particulier terrein		46.1 ha	100%	
verhardingsgraad bruto particulier terrein is 63 %				

verhardingsgraad onbebouwd deel particulier terrein Velve-Lindenhof

Type oppervlak	Bron	Oppervlak	% van totaal opp.	
Verhard oppervlak onbebouwd deel particulier terrein		11.0 ha	39%	
Onverhard oppervlak onbebouwd deel particulier terrein		17.1 ha	61%	
Totaal oppervlak onbebouwd deel particulier terrein		28.0 ha	100%	
verhardingsgraad onbebouwd deel particulier terrein is 39 %				



3.4.11 Wooldrik

De wijk Wooldrik heeft een totale verhardingsgraad van 41%. Ten opzichte van de andere wijken in de gemeente Enschede is dit een vrij laag percentage.

De verhardingsgraad van het bruto particulier terrein is 43%. Ten opzichte van de andere wijken in de gemeente Enschede is dit een laag percentage.

De verhardingsgraad van het onbebouwd deel van het particulier terrein is 23%. Ten opzichte van de andere wijken in de gemeente Enschede is dit een laag percentage.

verhardingsgraad gehele wijk Wooldrik

Type oppervlak	Bron	Oppervlak	% van totaal opp.	% van verhard opp.
Totaal verhard oppervlak		23.0 ha	41%	100%
Particulier terrein - panden	BGT	8.0 ha	14%	35%
Particulier terrein - verharding	Analyse RHDHV	5.1 ha	9%	22%
Openbaar terrein - verharding	BGT	10.0 ha	18%	43%
Totaal onverhard oppervlak		32.6 ha	59%	
Particulier terrein - onverhard	Analyse RHDHV	17.2 ha	31%	
Openbaar terrein - onverhard	BGT	15.4 ha	28%	
Totaal oppervlak gehele wijk		55.6 ha	100%	
verhardingsgraad gehele wijk is 41 %				

verhardingsgraad bruto particulier terrein Wooldrik

Type oppervlak	Bron	Oppervlak	% van totaal opp.	% van verhard opp.
Totaal verhard oppervlak particulier terrein		13.1 ha	43%	100%
Particulier terrein - panden	BGT	8.0 ha	26%	61%
Particulier terrein - verharding	Analyse RHDHV	5.1 ha	17%	39%
Totaal onverhard oppervlak particulier terrein		17.2 ha	57%	
Totaal bruto oppervlak particulier terrein		30.2 ha	100%	
verhardingsgraad bruto particulier terrein is 43 %				

verhardingsgraad onbebouwd deel particulier terrein Wooldrik

Type oppervlak	Bron	Oppervlak	% van totaal opp.	
Verhard oppervlak onbebouwd deel particulier terrein		5.1 ha	23%	
Onverhard oppervlak onbebouwd deel particulier terrein		17.2 ha	77%	
Totaal oppervlak onbebouwd deel particulier terrein		22.2 ha	100%	
verhardingsgraad onbebouwd deel particulier terrein is 23 %				



3.4.12 Hogeland-Zuid

De wijk Hogeland-Zuid heeft een totale verhardingsgraad van 64%. Ten opzichte van de andere wijken in de gemeente Enschede is dit een vrij hoog percentage.

De verhardingsgraad van het bruto particulier terrein is 62%. Ten opzichte van de andere wijken in de gemeente Enschede is dit een gemiddeld percentage.

De verhardingsgraad van het onbebouwd deel van het particulier terrein is 38%. Ten opzichte van de andere wijken in de gemeente Enschede is dit een vrij laag percentage.

verhardingsgraad gehele wijk Hogeland-Zuid

Type oppervlak	Bron	Oppervlak	% van totaal opp.	% van verhard opp.
Totaal verhard oppervlak		24.3 ha	64%	100%
Particulier terrein - panden	BGT	10.1 ha	27%	42%
Particulier terrein - verharding	Analyse RHDHV	5.9 ha	15%	24%
Openbaar terrein - verharding	BGT	8.3 ha	22%	34%
Totaal onverhard oppervlak		13.7 ha	36%	
Particulier terrein - onverhard	Analyse RHDHV	9.7 ha	25%	
Openbaar terrein - onverhard	BGT	4.0 ha	11%	
Totaal oppervlak gehele wijk		38.0 ha	100%	
verhardingsgraad gehele wijk is 64 %				

verhardingsgraad bruto particulier terrein Hogeland-Zuid

Type oppervlak	Bron	Oppervlak	% van totaal opp.	% van verhard opp.
Totaal verhard oppervlak particulier terrein		16.0 ha	62%	100%
Particulier terrein - panden	BGT	10.1 ha	39%	63%
Particulier terrein - verharding	Analyse RHDHV	5.9 ha	23%	37%
Totaal onverhard oppervlak particulier terrein		9.7 ha	38%	
Totaal bruto oppervlak particulier terrein		25.7 ha	100%	
verhardingsgraad bruto particulier terrein is 62 %				

verhardingsgraad onbebouwd deel particulier terrein Hogeland-Zuid

Type oppervlak	Bron	Oppervlak	% van totaal opp.	
Verhard oppervlak onbebouwd deel particulier terrein		5.9 ha	38%	
Onverhard oppervlak onbebouwd deel particulier terrein		9.7 ha	62%	
Totaal oppervlak onbebouwd deel particulier terrein		15.5 ha	100%	
verhardingsgraad onbebouwd deel particulier terrein is 38 %				



3.4.13 Varvik-Diekman

De wijk Varvik-Diekman heeft een totale verhardingsgraad van 47%. Ten opzichte van de andere wijken in de gemeente Enschede is dit een gemiddeld percentage.

De verhardingsgraad van het bruto particuliere terrein is 63%. Ten opzichte van de andere wijken in de gemeente Enschede is dit een gemiddeld percentage.

De verhardingsgraad van het onbebouwd deel van het particuliere terrein is 40%. Ten opzichte van de andere wijken in de gemeente Enschede is dit een gemiddeld percentage.

verhardingsgraad gehele wijk Varvik-Diekman

Type oppervlak	Bron	Oppervlak	% van totaal opp.	% van verhard opp.
Totaal verhard oppervlak		76.3 ha	47%	100%
Particulier terrein - panden	BGT	22.7 ha	14%	30%
Particulier terrein - verharding	Analyse RHDHV	14.9 ha	9%	20%
Openbaar terrein - verharding	BGT	38.7 ha	24%	51%
Totaal onverhard oppervlak		85.5 ha	53%	
Particulier terrein - onverhard	Analyse RHDHV	22.2 ha	14%	
Openbaar terrein - onverhard	BGT	63.3 ha	39%	
Totaal oppervlak gehele wijk		161.8 ha	100%	
verhardingsgraad gehele wijk is 47 %				

verhardingsgraad bruto particulier terrein Varvik-Diekman

Type oppervlak	Bron	Oppervlak	% van totaal opp.	% van verhard opp.
Totaal verhard oppervlak particulier terrein		37.6 ha	63%	100%
Particulier terrein - panden	BGT	22.7 ha	38%	60%
Particulier terrein - verharding	Analyse RHDHV	14.9 ha	25%	40%
Totaal onverhard oppervlak particulier terrein		22.2 ha	37%	
Totaal bruto oppervlak particulier terrein		59.7 ha	100%	
verhardingsgraad bruto particulier terrein is 63 %				

verhardingsgraad onbebouwd deel particulier terrein Varvik-Diekman

Type oppervlak	Bron	Oppervlak	% van totaal opp.	
Verhard oppervlak onbebouwd deel particulier terrein		14.9 ha	40%	
Onverhard oppervlak onbebouwd deel particulier terrein		22.2 ha	60%	
Totaal oppervlak onbebouwd deel particulier terrein		37.0 ha	100%	
verhardingsgraad onbebouwd deel particulier terrein is 40 %				



3.4.14 Sleutelkamp

De wijk Sleutelkamp heeft een totale verhardingsgraad van 39%. Ten opzichte van de andere wijken in de gemeente Enschede is dit een vrij laag percentage.

De verhardingsgraad van het bruto particuliere terrein is 73%. Ten opzichte van de andere wijken in de gemeente Enschede is dit een hoog percentage.

De verhardingsgraad van het onbebouwd deel van het particuliere terrein is 55%. Ten opzichte van de andere wijken in de gemeente Enschede is dit een hoog percentage.

verhardingsgraad gehele wijk Sleutelkamp

Type oppervlak	Bron	Oppervlak	% van totaal opp.	% van verhard opp.
Totaal verhard oppervlak		19.1 ha	39%	100%
Particulier terrein - panden	BGT	5.6 ha	12%	30%
Particulier terrein - verharding	Analyse RHDHV	4.4 ha	9%	23%
Openbaar terrein - verharding	BGT	9.0 ha	18%	47%
Totaal onverhard oppervlak		29.7 ha	61%	
Particulier terrein - onverhard	Analyse RHDHV	3.7 ha	8%	
Openbaar terrein - onverhard	BGT	26.1 ha	53%	
Totaal oppervlak gehele wijk		48.8 ha	100%	
verhardingsgraad gehele wijk is 39 %				

verhardingsgraad bruto particulier terrein Sleutelkamp

Type oppervlak	Bron	Oppervlak	% van totaal opp.	% van verhard opp.
Totaal verhard oppervlak particulier terrein		10.0 ha	73%	100%
Particulier terrein - panden	BGT	5.6 ha	41%	56%
Particulier terrein - verharding	Analyse RHDHV	4.4 ha	32%	44%
Totaal onverhard oppervlak particulier terrein		3.7 ha	27%	
Totaal bruto oppervlak particulier terrein		13.7 ha	100%	
verhardingsgraad bruto particulier terrein is 73 %				

verhardingsgraad onbebouwd deel particulier terrein Sleutelkamp

Type oppervlak	Bron	Oppervlak	% van totaal opp.	
Verhard oppervlak onbebouwd deel particulier terrein		4.4 ha	55%	
Onverhard oppervlak onbebouwd deel particulier terrein		3.7 ha	45%	
Totaal oppervlak onbebouwd deel particulier terrein		8.1 ha	100%	
verhardingsgraad onbebouwd deel particulier terrein is 55 %				



3.4.15 't Weldink

De wijk 't Weldink heeft een totale verhardingsgraad van 9%. Ten opzichte van de andere wijken in de gemeente Enschede is dit een laag percentage.

De verhardingsgraad van het bruto particuliere terrein is 22%. Ten opzichte van de andere wijken in de gemeente Enschede is dit een laag percentage.

De verhardingsgraad van het onbebouwd deel van het particuliere terrein is 12%. Ten opzichte van de andere wijken in de gemeente Enschede is dit een laag percentage.

verhardingsgraad gehele wijk 't Weldink

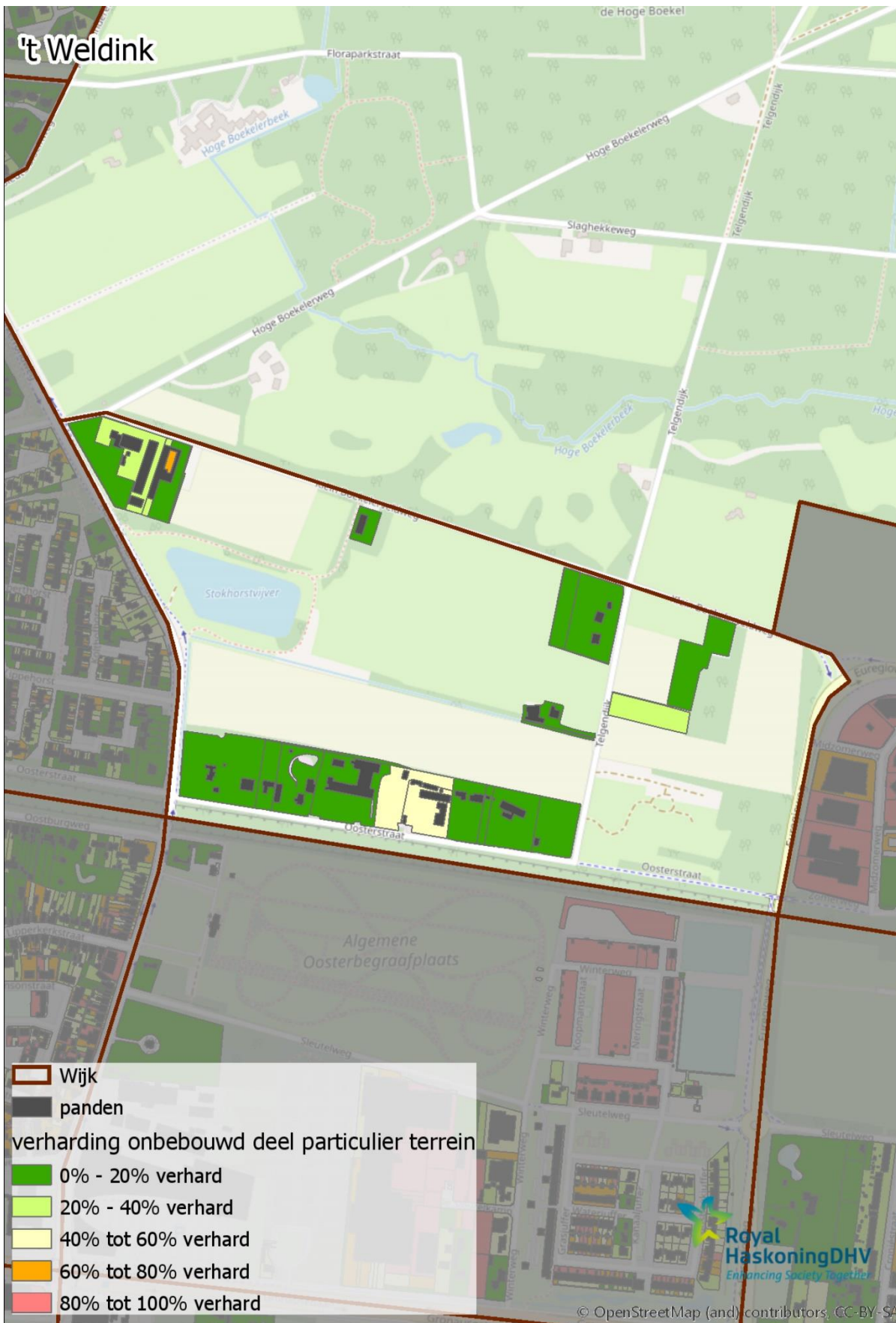
Type oppervlak	Bron	Oppervlak	% van totaal opp.	% van verhard opp.
Totaal verhard oppervlak		3.2 ha	9%	100%
Particulier terrein - panden	BGT	0.9 ha	2%	28%
Particulier terrein - verharding	Analyse RHDHV	0.8 ha	2%	24%
Openbaar terrein - verharding	BGT	1.5 ha	4%	48%
Totaal onverhard oppervlak		33.5 ha	91%	
Particulier terrein - onverhard	Analyse RHDHV	5.7 ha	16%	
Openbaar terrein - onverhard	BGT	27.8 ha	76%	
Totaal oppervlak gehele wijk		36.7 ha	100%	
verhardingsgraad gehele wijk is 9 %				

verhardingsgraad bruto particulier terrein 't Weldink

Type oppervlak	Bron	Oppervlak	% van totaal opp.	% van verhard opp.
Totaal verhard oppervlak particulier terrein		1.7 ha	22%	100%
Particulier terrein - panden	BGT	0.9 ha	12%	53%
Particulier terrein - verharding	Analyse RHDHV	0.8 ha	10%	47%
Totaal onverhard oppervlak particulier terrein		5.7 ha	78%	
Totaal bruto oppervlak particulier terrein		7.4 ha	100%	
verhardingsgraad bruto particulier terrein is 22 %				

verhardingsgraad onbebouwd deel particulier terrein 't Weldink

Type oppervlak	Bron	Oppervlak	% van totaal opp.	
Verhard oppervlak onbebouwd deel particulier terrein		0.8 ha	12%	
Onverhard oppervlak onbebouwd deel particulier terrein		5.7 ha	88%	
Totaal oppervlak onbebouwd deel particulier terrein		6.5 ha	100%	
verhardingsgraad onbebouwd deel particulier terrein is 12 %				



3.4.16 De Leuriks

De wijk De Leuriks heeft een totale verhardingsgraad van 12%. Ten opzichte van de andere wijken in de gemeente Enschede is dit een laag percentage.

De verhardingsgraad van het bruto particulier terrein is 15%. Ten opzichte van de andere wijken in de gemeente Enschede is dit een laag percentage.

De verhardingsgraad van het onbebouwd deel van het particulier terrein is 6%. Ten opzichte van de andere wijken in de gemeente Enschede is dit een laag percentage.

verhardingsgraad gehele wijk De Leuriks

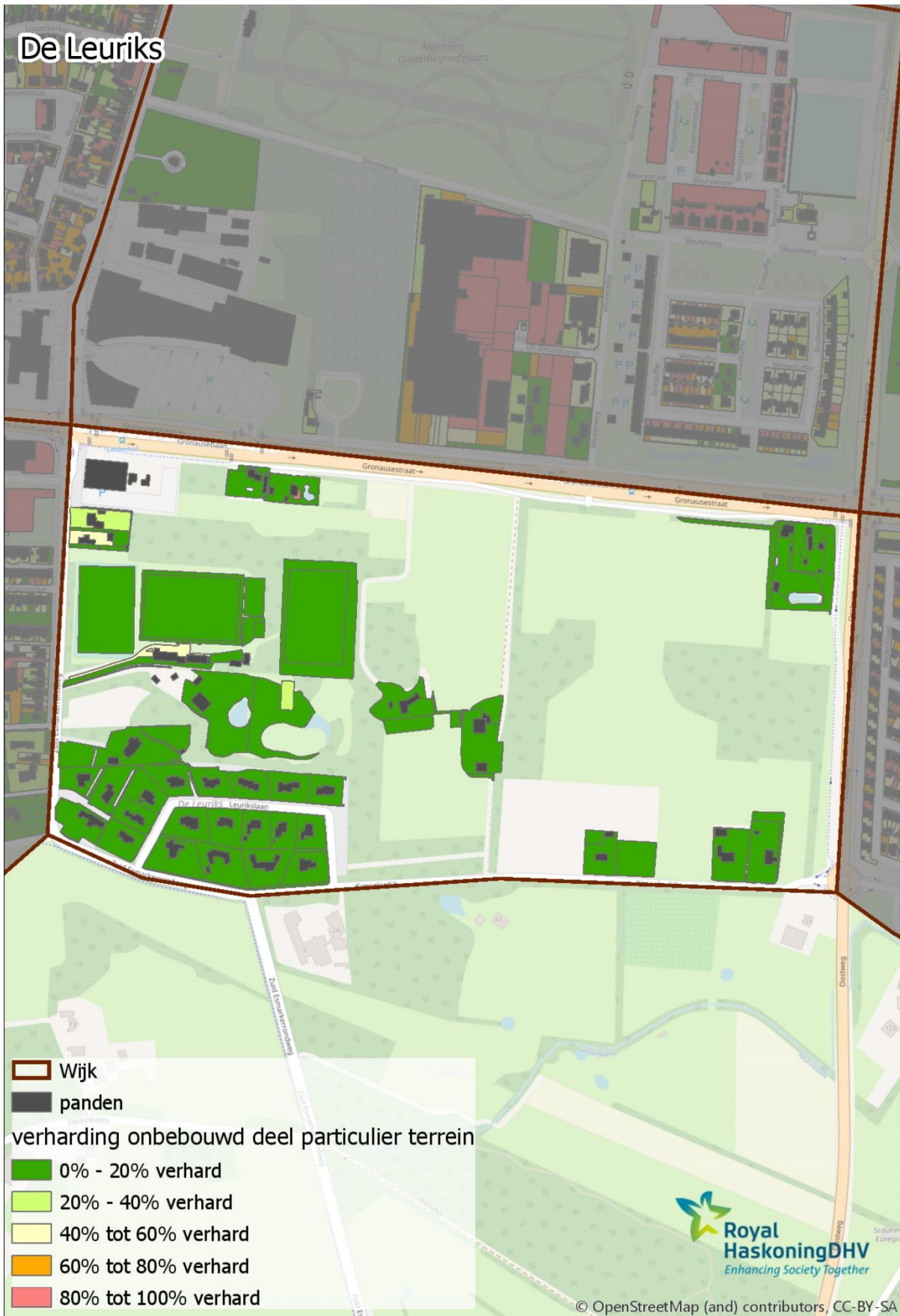
Type oppervlak	Bron	Oppervlak	% van totaal opp.	% van verhard opp.
Totaal verhard oppervlak		4.9 ha	12%	100%
Particulier terrein - panden	BGT	1.0 ha	2%	20%
Particulier terrein - verharding	Analyse RHDHV	0.6 ha	1%	12%
Openbaar terrein - verharding	BGT	3.3 ha	8%	68%
Totaal onverhard oppervlak		35.4 ha	88%	
Particulier terrein - onverhard	Analyse RHDHV	8.8 ha	22%	
Openbaar terrein - onverhard	BGT	26.6 ha	66%	
Totaal oppervlak gehele wijk		40.3 ha	100%	
verhardingsgraad gehele wijk is 12 %				

verhardingsgraad bruto particulier terrein De Leuriks

Type oppervlak	Bron	Oppervlak	% van totaal opp.	% van verhard opp.
Totaal verhard oppervlak particulier terrein		1.6 ha	15%	100%
Particulier terrein - panden	BGT	1.0 ha	9%	63%
Particulier terrein - verharding	Analyse RHDHV	0.6 ha	6%	37%
Totaal onverhard oppervlak particulier terrein		8.8 ha	85%	
Totaal bruto oppervlak particulier terrein		10.4 ha	100%	
verhardingsgraad bruto particulier terrein is 15 %				

verhardingsgraad onbebouwd deel particulier terrein De Leuriks

Type oppervlak	Bron	Oppervlak	% van totaal opp.	
Verhard oppervlak onbebouwd deel particulier terrein		0.6 ha	6%	
Onverhard oppervlak onbebouwd deel particulier terrein		8.8 ha	94%	
Totaal oppervlak onbebouwd deel particulier terrein		9.4 ha	100%	
verhardingsgraad onbebouwd deel particulier terrein is 6 %				



3.4.17 Cromhoffsbleek-Kotman

De wijk Cromhoffsbleek-Kotman heeft een totale verhardingsgraad van 45%. Ten opzichte van de andere wijken in de gemeente Enschede is dit een vrij laag percentage.

De verhardingsgraad van het bruto particuliere terrein is 73%. Ten opzichte van de andere wijken in de gemeente Enschede is dit een vrij hoog percentage.

De verhardingsgraad van het onbebouwd deel van het particuliere terrein is 49%. Ten opzichte van de andere wijken in de gemeente Enschede is dit een vrij hoog percentage.

verhardingsgraad gehele wijk Cromhoffsbleek-Kotman

Type oppervlak	Bron	Oppervlak	% van totaal opp.	% van verhard opp.
Totaal verhard oppervlak		32.4 ha	45%	100%
Particulier terrein - panden	BGT	10.7 ha	15%	33%
Particulier terrein - verharding	Analyse RHDHV	6.0 ha	8%	18%
Openbaar terrein - verharding	BGT	15.6 ha	22%	48%
Totaal onverhard oppervlak		39.3 ha	55%	
Particulier terrein - onverhard	Analyse RHDHV	6.3 ha	9%	
Openbaar terrein - onverhard	BGT	32.9 ha	46%	
Totaal oppervlak gehele wijk		71.6 ha	100%	
verhardingsgraad gehele wijk is 45 %				

verhardingsgraad bruto particulier terrein Cromhoffsbleek-Kotman

Type oppervlak	Bron	Oppervlak	% van totaal opp.	% van verhard opp.
Totaal verhard oppervlak particulier terrein		16.7 ha	73%	100%
Particulier terrein - panden	BGT	10.7 ha	47%	64%
Particulier terrein - verharding	Analyse RHDHV	6.0 ha	26%	36%
Totaal onverhard oppervlak particulier terrein		6.3 ha	27%	
Totaal bruto oppervlak particulier terrein		23.0 ha	100%	
verhardingsgraad bruto particulier terrein is 73 %				

verhardingsgraad onbebouwd deel particulier terrein Cromhoffsbleek-Kotman

Type oppervlak	Bron	Oppervlak	% van totaal opp.	
Verhard oppervlak onbebouwd deel particulier terrein		6.0 ha	49%	
Onverhard oppervlak onbebouwd deel particulier terrein		6.3 ha	51%	
Totaal oppervlak onbebouwd deel particulier terrein		12.3 ha	100%	
verhardingsgraad onbebouwd deel particulier terrein is 49 %				



3.4.18 Boswinkel-De Braker

De wijk Boswinkel-De Braker heeft een totale verhardingsgraad van 64%. Ten opzichte van de andere wijken in de gemeente Enschede is dit een vrij hoog percentage.

De verhardingsgraad van het bruto particuliere terrein is 70%. Ten opzichte van de andere wijken in de gemeente Enschede is dit een vrij hoog percentage.

De verhardingsgraad van het onbebouwd deel van het particuliere terrein is 45%. Ten opzichte van de andere wijken in de gemeente Enschede is dit een gemiddeld percentage.

verhardingsgraad gehele wijk Boswinkel-De Braker

Type oppervlak	Bron	Oppervlak	% van totaal opp.	% van verhard opp.
Totaal verhard oppervlak		37.2 ha	64%	100%
Particulier terrein - panden	BGT	13.3 ha	23%	36%
Particulier terrein - verharding	Analyse RHDHV	7.2 ha	12%	19%
Openbaar terrein - verharding	BGT	16.8 ha	29%	45%
Totaal onverhard oppervlak		21.2 ha	36%	
Particulier terrein - onverhard	Analyse RHDHV	8.9 ha	15%	
Openbaar terrein - onverhard	BGT	12.3 ha	21%	
Totaal oppervlak gehele wijk		58.4 ha	100%	
verhardingsgraad gehele wijk is 64 %				

verhardingsgraad bruto particulier terrein Boswinkel-De Braker

Type oppervlak	Bron	Oppervlak	% van totaal opp.	% van verhard opp.
Totaal verhard oppervlak particulier terrein		20.4 ha	70%	100%
Particulier terrein - panden	BGT	13.3 ha	45%	65%
Particulier terrein - verharding	Analyse RHDHV	7.2 ha	25%	35%
Totaal onverhard oppervlak particulier terrein		8.9 ha	30%	
Totaal bruto oppervlak particulier terrein		29.3 ha	100%	
verhardingsgraad bruto particulier terrein is 70 %				

verhardingsgraad onbebouwd deel particulier terrein Boswinkel-De Braker

Type oppervlak	Bron	Oppervlak	% van totaal opp.	
Verhard oppervlak onbebouwd deel particulier terrein		7.2 ha	45%	
Onverhard oppervlak onbebouwd deel particulier terrein		8.9 ha	55%	
Totaal oppervlak onbebouwd deel particulier terrein		16.1 ha	100%	
verhardingsgraad onbebouwd deel particulier terrein is 45 %				



3.4.19 Pathmos

De wijk Pathmos heeft een totale verhardingsgraad van 79%. Ten opzichte van de andere wijken in de gemeente Enschede is dit een hoog percentage.

De verhardingsgraad van het bruto particulier terrein is 76%. Ten opzichte van de andere wijken in de gemeente Enschede is dit een hoog percentage.

De verhardingsgraad van het onbebouwd deel van het particulier terrein is 56%. Ten opzichte van de andere wijken in de gemeente Enschede is dit een hoog percentage.

verhardingsgraad gehele wijk Pathmos

Type oppervlak	Bron	Oppervlak	% van totaal opp.	% van verhard opp.
Totaal verhard oppervlak		18.9 ha	79%	100%
Particulier terrein - panden	BGT	7.0 ha	29%	37%
Particulier terrein - verharding	Analyse RHDHV	4.7 ha	19%	25%
Openbaar terrein - verharding	BGT	7.2 ha	30%	38%
Totaal onverhard oppervlak		5.2 ha	21%	
Particulier terrein - onverhard	Analyse RHDHV	3.6 ha	15%	
Openbaar terrein - onverhard	BGT	1.6 ha	7%	
Totaal oppervlak gehele wijk		24.0 ha	100%	
verhardingsgraad gehele wijk is 79 %				

verhardingsgraad bruto particulier terrein Pathmos

Type oppervlak	Bron	Oppervlak	% van totaal opp.	% van verhard opp.
Totaal verhard oppervlak particulier terrein		11.7 ha	76%	100%
Particulier terrein - panden	BGT	7.0 ha	46%	60%
Particulier terrein - verharding	Analyse RHDHV	4.7 ha	30%	40%
Totaal onverhard oppervlak particulier terrein		3.6 ha	24%	
Totaal bruto oppervlak particulier terrein		15.3 ha	100%	
verhardingsgraad bruto particulier terrein is 76 %				

verhardingsgraad onbebouwd deel particulier terrein Pathmos

Type oppervlak	Bron	Oppervlak	% van totaal opp.	
Verhard oppervlak onbebouwd deel particulier terrein		4.7 ha	56%	
Onverhard oppervlak onbebouwd deel particulier terrein		3.6 ha	44%	
Totaal oppervlak onbebouwd deel particulier terrein		8.3 ha	100%	
verhardingsgraad onbebouwd deel particulier terrein is 56 %				



3.4.20 Stevenfenne

De wijk Stevenfenne heeft een totale verhardingsgraad van 70%. Ten opzichte van de andere wijken in de gemeente Enschede is dit een hoog percentage.

De verhardingsgraad van het bruto particuliere terrein is 69%. Ten opzichte van de andere wijken in de gemeente Enschede is dit een vrij hoog percentage.

De verhardingsgraad van het onbebouwd deel van het particuliere terrein is 50%. Ten opzichte van de andere wijken in de gemeente Enschede is dit een vrij hoog percentage.

verhardingsgraad gehele wijk Stevenfenne

Type oppervlak	Bron	Oppervlak	% van totaal opp.	% van verhard opp.
Totaal verhard oppervlak		40.5 ha	70%	100%
Particulier terrein - panden	BGT	14.8 ha	26%	37%
Particulier terrein - verharding	Analyse RHDHV	11.5 ha	20%	28%
Openbaar terrein - verharding	BGT	14.2 ha	25%	35%
Totaal onverhard oppervlak		17.2 ha	30%	
Particulier terrein - onverhard	Analyse RHDHV	11.6 ha	20%	
Openbaar terrein - onverhard	BGT	5.6 ha	10%	
Totaal oppervlak gehele wijk		57.7 ha	100%	
verhardingsgraad gehele wijk is 70 %				

verhardingsgraad bruto particulier terrein Stevenfenne

Type oppervlak	Bron	Oppervlak	% van totaal opp.	% van verhard opp.
Totaal verhard oppervlak particulier terrein		26.4 ha	69%	100%
Particulier terrein - panden	BGT	14.8 ha	39%	56%
Particulier terrein - verharding	Analyse RHDHV	11.5 ha	30%	44%
Totaal onverhard oppervlak particulier terrein		11.6 ha	31%	
Totaal bruto oppervlak particulier terrein		38.0 ha	100%	
verhardingsgraad bruto particulier terrein is 69 %				

verhardingsgraad onbebouwd deel particulier terrein Stevenfenne

Type oppervlak	Bron	Oppervlak	% van totaal opp.	
Verhard oppervlak onbebouwd deel particulier terrein		11.5 ha	50%	
Onverhard oppervlak onbebouwd deel particulier terrein		11.6 ha	50%	
Totaal oppervlak onbebouwd deel particulier terrein		23.1 ha	100%	
verhardingsgraad onbebouwd deel particulier terrein is 50 %				



3.4.21 Stadsveld-Zuid

De wijk Stadsveld-Zuid heeft een totale verhardingsgraad van 65%. Ten opzichte van de andere wijken in de gemeente Enschede is dit een vrij hoog percentage.

De verhardingsgraad van het bruto particuliere terrein is 71%. Ten opzichte van de andere wijken in de gemeente Enschede is dit een vrij hoog percentage.

De verhardingsgraad van het onbebouwd deel van het particuliere terrein is 51%. Ten opzichte van de andere wijken in de gemeente Enschede is dit een vrij hoog percentage.

verhardingsgraad gehele wijk Stadsveld-Zuid

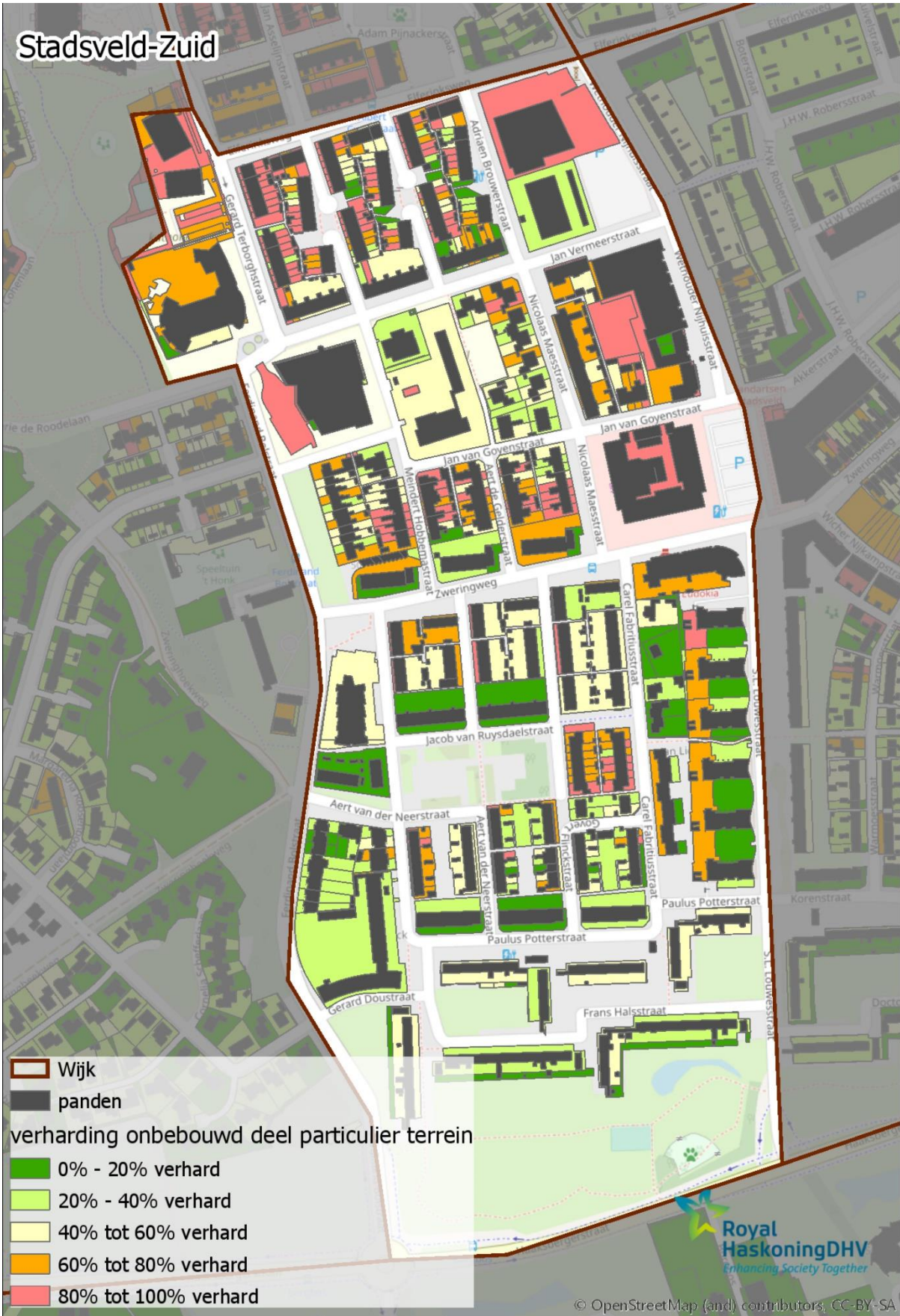
Type oppervlak	Bron	Oppervlak	% van totaal opp.	% van verhard opp.
Totaal verhard oppervlak		18.6 ha	65%	100%
Particulier terrein - panden	BGT	6.1 ha	21%	33%
Particulier terrein - verharding	Analyse RHDHV	4.4 ha	15%	24%
Openbaar terrein - verharding	BGT	8.1 ha	28%	44%
Totaal onverhard oppervlak		10.2 ha	35%	
Particulier terrein - onverhard	Analyse RHDHV	4.2 ha	15%	
Openbaar terrein - onverhard	BGT	6.0 ha	21%	
Totaal oppervlak gehele wijk		28.8 ha	100%	
verhardingsgraad gehele wijk is 65 %				

verhardingsgraad bruto particulier terrein Stadsveld-Zuid

Type oppervlak	Bron	Oppervlak	% van totaal opp.	% van verhard opp.
Totaal verhard oppervlak particulier terrein		10.5 ha	71%	100%
Particulier terrein - panden	BGT	6.1 ha	41%	58%
Particulier terrein - verharding	Analyse RHDHV	4.4 ha	30%	42%
Totaal onverhard oppervlak particulier terrein		4.2 ha	29%	
Totaal bruto oppervlak particulier terrein		14.7 ha	100%	
verhardingsgraad bruto particulier terrein is 71 %				

verhardingsgraad onbebouwd deel particulier terrein Stadsveld-Zuid

Type oppervlak	Bron	Oppervlak	% van totaal opp.	
Verhard oppervlak onbebouwd deel particulier terrein		4.4 ha	51%	
Onverhard oppervlak onbebouwd deel particulier terrein		4.2 ha	49%	
Totaal oppervlak onbebouwd deel particulier terrein		8.6 ha	100%	
verhardingsgraad onbebouwd deel particulier terrein is 51 %				



3.4.22 Elferink-Heuwkamp

De wijk Elferink-Heuwkamp heeft een totale verhardingsgraad van 73%. Ten opzichte van de andere wijken in de gemeente Enschede is dit een hoog percentage.

De verhardingsgraad van het bruto particuliere terrein is 78%. Ten opzichte van de andere wijken in de gemeente Enschede is dit een hoog percentage.

De verhardingsgraad van het onbebouwd deel van het particuliere terrein is 62%. Ten opzichte van de andere wijken in de gemeente Enschede is dit een hoog percentage.

verhardingsgraad gehele wijk Elferink-Heuwkamp

Type oppervlak	Bron	Oppervlak	% van totaal opp.	% van verhard opp.
Totaal verhard oppervlak		46.5 ha	73%	100%
Particulier terrein - panden	BGT	17.4 ha	27%	37%
Particulier terrein - verharding	Analyse RHDHV	14.8 ha	23%	32%
Openbaar terrein - verharding	BGT	14.3 ha	23%	31%
Totaal onverhard oppervlak		17.0 ha	27%	
Particulier terrein - onverhard	Analyse RHDHV	8.9 ha	14%	
Openbaar terrein - onverhard	BGT	8.1 ha	13%	
Totaal oppervlak gehele wijk		63.5 ha	100%	
verhardingsgraad gehele wijk is 73 %				

verhardingsgraad bruto particulier terrein Elferink-Heuwkamp

Type oppervlak	Bron	Oppervlak	% van totaal opp.	% van verhard opp.
Totaal verhard oppervlak particulier terrein		32.2 ha	78%	100%
Particulier terrein - panden	BGT	17.4 ha	42%	54%
Particulier terrein - verharding	Analyse RHDHV	14.8 ha	36%	46%
Totaal onverhard oppervlak particulier terrein		8.9 ha	22%	
Totaal bruto oppervlak particulier terrein		41.1 ha	100%	
verhardingsgraad bruto particulier terrein is 78 %				

verhardingsgraad onbebouwd deel particulier terrein Elferink-Heuwkamp

Type oppervlak	Bron	Oppervlak	% van totaal opp.	
Verhard oppervlak onbebouwd deel particulier terrein		14.8 ha	62%	
Onverhard oppervlak onbebouwd deel particulier terrein		8.9 ha	38%	
Totaal oppervlak onbebouwd deel particulier terrein		23.6 ha	100%	
verhardingsgraad onbebouwd deel particulier terrein is 62 %				



3.4.23 Stadsveld-Noord-Bruggert

De wijk Stadsveld-Noord-Bruggert heeft een totale verhardingsgraad van 54%. Ten opzichte van de andere wijken in de gemeente Enschede is dit een gemiddeld percentage.

De verhardingsgraad van het bruto particuliere terrein is 59%. Ten opzichte van de andere wijken in de gemeente Enschede is dit een vrij laag percentage.

De verhardingsgraad van het onbebouwd deel van het particuliere terrein is 36%. Ten opzichte van de andere wijken in de gemeente Enschede is dit een vrij laag percentage.

verhardingsgraad gehele wijk Stadsveld-Noord-Bruggert

Type oppervlak	Bron	Oppervlak	% van totaal opp.	% van verhard opp.
Totaal verhard oppervlak		17.0 ha	54%	100%
Particulier terrein - panden	BGT	5.7 ha	18%	34%
Particulier terrein - verharding	Analyse RHDHV	3.8 ha	12%	22%
Openbaar terrein - verharding	BGT	7.5 ha	24%	44%
Totaal onverhard oppervlak		14.4 ha	46%	
Particulier terrein - onverhard	Analyse RHDHV	6.7 ha	21%	
Openbaar terrein - onverhard	BGT	7.7 ha	24%	
Totaal oppervlak gehele wijk		31.4 ha	100%	
verhardingsgraad gehele wijk is 54 %				

verhardingsgraad bruto particulier terrein Stadsveld-Noord-Bruggert

Type oppervlak	Bron	Oppervlak	% van totaal opp.	% van verhard opp.
Totaal verhard oppervlak particulier terrein		9.5 ha	59%	100%
Particulier terrein - panden	BGT	5.7 ha	35%	60%
Particulier terrein - verharding	Analyse RHDHV	3.8 ha	23%	40%
Totaal onverhard oppervlak particulier terrein		6.7 ha	41%	
Totaal bruto oppervlak particulier terrein		16.2 ha	100%	
verhardingsgraad bruto particulier terrein is 59 %				

verhardingsgraad onbebouwd deel particulier terrein Stadsveld-Noord-Bruggert

Type oppervlak	Bron	Oppervlak	% van totaal opp.	
Verhard oppervlak onbebouwd deel particulier terrein		3.8 ha	36%	
Onverhard oppervlak onbebouwd deel particulier terrein		6.7 ha	64%	
Totaal oppervlak onbebouwd deel particulier terrein		10.5 ha	100%	
verhardingsgraad onbebouwd deel particulier terrein is 36 %				

Stadsveld-Noord-Bruggert



3.4.24 't Zwering

De wijk 't Zwering heeft een totale verhardingsgraad van 39%. Ten opzichte van de andere wijken in de gemeente Enschede is dit een vrij laag percentage.

De verhardingsgraad van het bruto particulier terrein is 49%. Ten opzichte van de andere wijken in de gemeente Enschede is dit een laag percentage.

De verhardingsgraad van het onbebouwd deel van het particulier terrein is 29%. Ten opzichte van de andere wijken in de gemeente Enschede is dit een vrij laag percentage.

verhardingsgraad gehele wijk 't Zwering

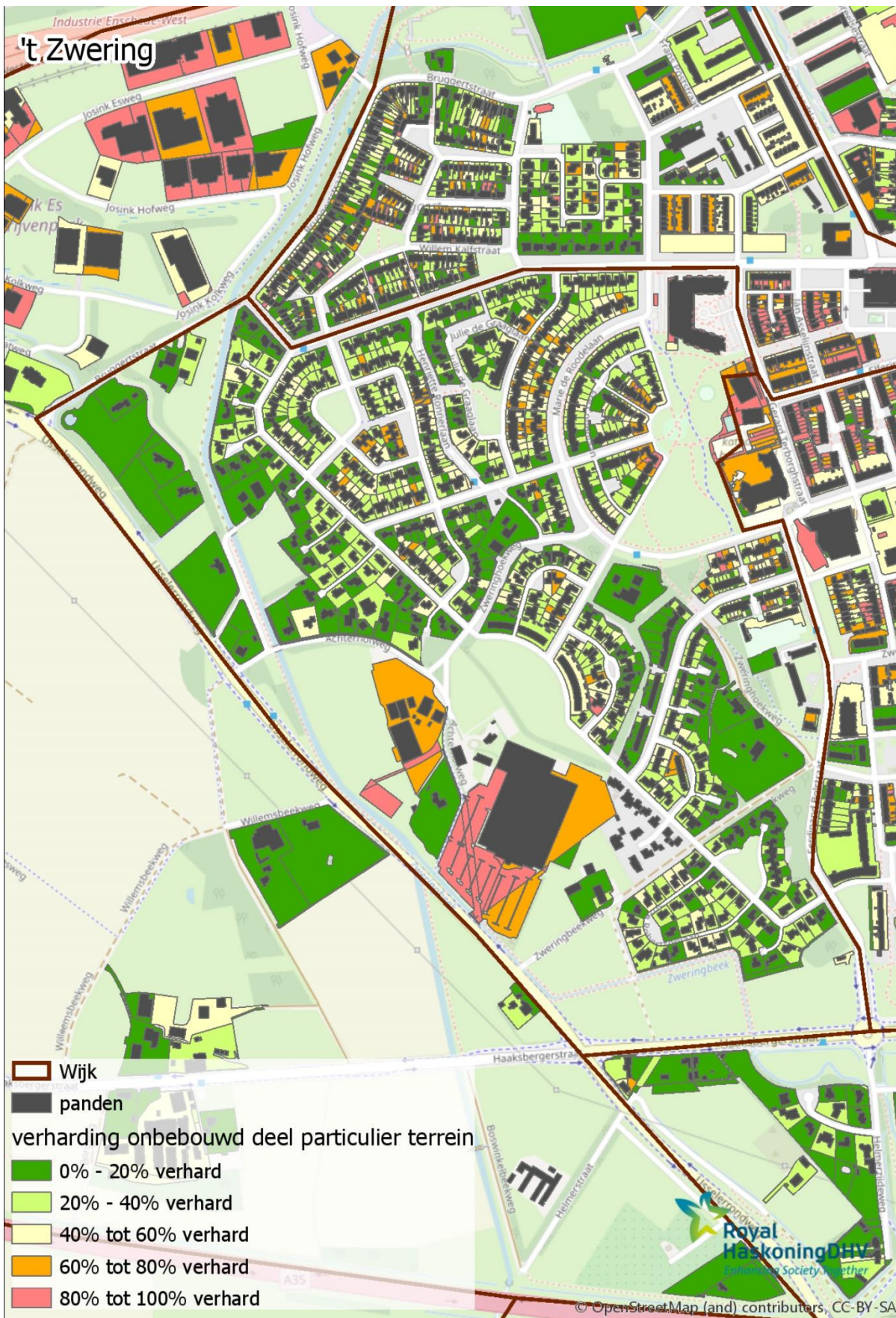
Type oppervlak	Bron	Oppervlak	% van totaal opp.	% van verhard opp.
Totaal verhard oppervlak		25.8 ha	39%	100%
Particulier terrein - panden	BGT	9.7 ha	15%	38%
Particulier terrein - verharding	Analyse RHDHV	6.7 ha	10%	26%
Openbaar terrein - verharding	BGT	9.4 ha	14%	37%
Totaal onverhard oppervlak		40.9 ha	61%	
Particulier terrein - onverhard	Analyse RHDHV	16.7 ha	25%	
Openbaar terrein - onverhard	BGT	24.2 ha	36%	
Totaal oppervlak gehele wijk		66.8 ha	100%	
verhardingsgraad gehele wijk is 39 %				

verhardingsgraad bruto particulier terrein 't Zwering

Type oppervlak	Bron	Oppervlak	% van totaal opp.	% van verhard opp.
Totaal verhard oppervlak particulier terrein		16.4 ha	49%	100%
Particulier terrein - panden	BGT	9.7 ha	29%	59%
Particulier terrein - verharding	Analyse RHDHV	6.7 ha	20%	41%
Totaal onverhard oppervlak particulier terrein		16.7 ha	51%	
Totaal bruto oppervlak particulier terrein		33.1 ha	100%	
verhardingsgraad bruto particulier terrein is 49 %				

verhardingsgraad onbebouwd deel particulier terrein 't Zwering

Type oppervlak	Bron	Oppervlak	% van totaal opp.	
Verhard oppervlak onbebouwd deel particulier terrein		6.7 ha	29%	
Onverhard oppervlak onbebouwd deel particulier terrein		16.7 ha	71%	
Totaal oppervlak onbebouwd deel particulier terrein		23.4 ha	100%	
verhardingsgraad onbebouwd deel particulier terrein is 29 %				



3.4.25 Ruwenbos

De wijk Ruwenbos heeft een totale verhardingsgraad van 28%. Ten opzichte van de andere wijken in de gemeente Enschede is dit een laag percentage.

De verhardingsgraad van het bruto particuliere terrein is 51%. Ten opzichte van de andere wijken in de gemeente Enschede is dit een vrij laag percentage.

De verhardingsgraad van het onbebouwd deel van het particuliere terrein is 30%. Ten opzichte van de andere wijken in de gemeente Enschede is dit een vrij laag percentage.

verhardingsgraad gehele wijk Ruwenbos

Type oppervlak	Bron	Oppervlak	% van totaal opp.	% van verhard opp.
Totaal verhard oppervlak		13.7 ha	28%	100%
Particulier terrein - panden	BGT	4.7 ha	10%	34%
Particulier terrein - verharding	Analyse RHDHV	3.3 ha	7%	24%
Openbaar terrein - verharding	BGT	5.7 ha	12%	41%
Totaal onverhard oppervlak		35.0 ha	72%	
Particulier terrein - onverhard	Analyse RHDHV	7.8 ha	16%	
Openbaar terrein - onverhard	BGT	27.2 ha	56%	
Totaal oppervlak gehele wijk		48.7 ha	100%	
verhardingsgraad gehele wijk is 28 %				

verhardingsgraad bruto particulier terrein Ruwenbos

Type oppervlak	Bron	Oppervlak	% van totaal opp.	% van verhard opp.
Totaal verhard oppervlak particulier terrein		8.0 ha	51%	100%
Particulier terrein - panden	BGT	4.7 ha	30%	59%
Particulier terrein - verharding	Analyse RHDHV	3.3 ha	21%	41%
Totaal onverhard oppervlak particulier terrein		7.8 ha	49%	
Totaal bruto oppervlak particulier terrein		15.9 ha	100%	
verhardingsgraad bruto particulier terrein is 51 %				

verhardingsgraad onbebouwd deel particulier terrein Ruwenbos

Type oppervlak	Bron	Oppervlak	% van totaal opp.	
Verhard oppervlak onbebouwd deel particulier terrein		3.3 ha	30%	
Onverhard oppervlak onbebouwd deel particulier terrein		7.8 ha	70%	
Totaal oppervlak onbebouwd deel particulier terrein		11.1 ha	100%	
verhardingsgraad onbebouwd deel particulier terrein is 30 %				



3.4.26 Tubantia-Toekomst

De wijk Tubantia-Toekomst heeft een totale verhardingsgraad van 66%. Ten opzichte van de andere wijken in de gemeente Enschede is dit een vrij hoog percentage.

De verhardingsgraad van het bruto particuliere terrein is 71%. Ten opzichte van de andere wijken in de gemeente Enschede is dit een vrij hoog percentage.

De verhardingsgraad van het onbebouwd deel van het particuliere terrein is 48%. Ten opzichte van de andere wijken in de gemeente Enschede is dit een vrij hoog percentage.

verhardingsgraad gehele wijk Tubantia-Toekomst

Type oppervlak	Bron	Oppervlak	% van totaal opp.	% van verhard opp.
Totaal verhard oppervlak		75.3 ha	66%	100%
Particulier terrein - panden	BGT	30.4 ha	27%	40%
Particulier terrein - verharding	Analyse RHDHV	18.2 ha	16%	24%
Openbaar terrein - verharding	BGT	26.7 ha	23%	35%
Totaal onverhard oppervlak		38.9 ha	34%	
Particulier terrein - onverhard	Analyse RHDHV	20.1 ha	18%	
Openbaar terrein - onverhard	BGT	18.8 ha	16%	
Totaal oppervlak gehele wijk		114.2 ha	100%	
verhardingsgraad gehele wijk is 66 %				

verhardingsgraad bruto particulier terrein Tubantia-Toekomst

Type oppervlak	Bron	Oppervlak	% van totaal opp.	% van verhard opp.
Totaal verhard oppervlak particulier terrein		48.6 ha	71%	100%
Particulier terrein - panden	BGT	30.4 ha	44%	63%
Particulier terrein - verharding	Analyse RHDHV	18.2 ha	26%	37%
Totaal onverhard oppervlak particulier terrein		20.1 ha	29%	
Totaal bruto oppervlak particulier terrein		68.7 ha	100%	
verhardingsgraad bruto particulier terrein is 71 %				

verhardingsgraad onbebouwd deel particulier terrein Tubantia-Toekomst

Type oppervlak	Bron	Oppervlak	% van totaal opp.	
Verhard oppervlak onbebouwd deel particulier terrein		18.2 ha	48%	
Onverhard oppervlak onbebouwd deel particulier terrein		20.1 ha	52%	
Totaal oppervlak onbebouwd deel particulier terrein		38.3 ha	100%	
verhardingsgraad onbebouwd deel particulier terrein is 48 %				



3.4.27 Tweekelerveld

De wijk Tweekelerveld heeft een totale verhardingsgraad van 53%. Ten opzichte van de andere wijken in de gemeente Enschede is dit een gemiddeld percentage.

De verhardingsgraad van het bruto particuliere terrein is 64%. Ten opzichte van de andere wijken in de gemeente Enschede is dit een gemiddeld percentage.

De verhardingsgraad van het onbebouwd deel van het particuliere terrein is 41%. Ten opzichte van de andere wijken in de gemeente Enschede is dit een gemiddeld percentage.

verhardingsgraad gehele wijk Tweekelerveld

Type oppervlak	Bron	Oppervlak	% van totaal opp.	% van verhard opp.
Totaal verhard oppervlak		45.2 ha	53%	100%
Particulier terrein - panden	BGT	15.2 ha	18%	34%
Particulier terrein - verharding	Analyse RHDHV	9.8 ha	12%	22%
Openbaar terrein - verharding	BGT	20.2 ha	24%	45%
Totaal onverhard oppervlak		39.4 ha	47%	
Particulier terrein - onverhard	Analyse RHDHV	14.0 ha	17%	
Openbaar terrein - onverhard	BGT	25.3 ha	30%	
Totaal oppervlak gehele wijk		84.6 ha	100%	
verhardingsgraad gehele wijk is 53 %				

verhardingsgraad bruto particulier terrein Tweekelerveld

Type oppervlak	Bron	Oppervlak	% van totaal opp.	% van verhard opp.
Totaal verhard oppervlak particulier terrein		25.0 ha	64%	100%
Particulier terrein - panden	BGT	15.2 ha	39%	61%
Particulier terrein - verharding	Analyse RHDHV	9.8 ha	25%	39%
Totaal onverhard oppervlak particulier terrein		14.0 ha	36%	
Totaal bruto oppervlak particulier terrein		39.1 ha	100%	
verhardingsgraad bruto particulier terrein is 64 %				

verhardingsgraad onbebouwd deel particulier terrein Tweekelerveld

Type oppervlak	Bron	Oppervlak	% van totaal opp.	
Verhard oppervlak onbebouwd deel particulier terrein		9.8 ha	41%	
Onverhard oppervlak onbebouwd deel particulier terrein		14.0 ha	59%	
Totaal oppervlak onbebouwd deel particulier terrein		23.9 ha	100%	
verhardingsgraad onbebouwd deel particulier terrein is 41 %				



3.4.28 Walhof-Roessingh

De wijk Walhof-Roessingh heeft een totale verhardingsgraad van 47%. Ten opzichte van de andere wijken in de gemeente Enschede is dit een gemiddeld percentage.

De verhardingsgraad van het bruto particuliere terrein is 66%. Ten opzichte van de andere wijken in de gemeente Enschede is dit een gemiddeld percentage.

De verhardingsgraad van het onbebouwd deel van het particuliere terrein is 39%. Ten opzichte van de andere wijken in de gemeente Enschede is dit een gemiddeld percentage.

verhardingsgraad gehele wijk Walhof-Roessingh

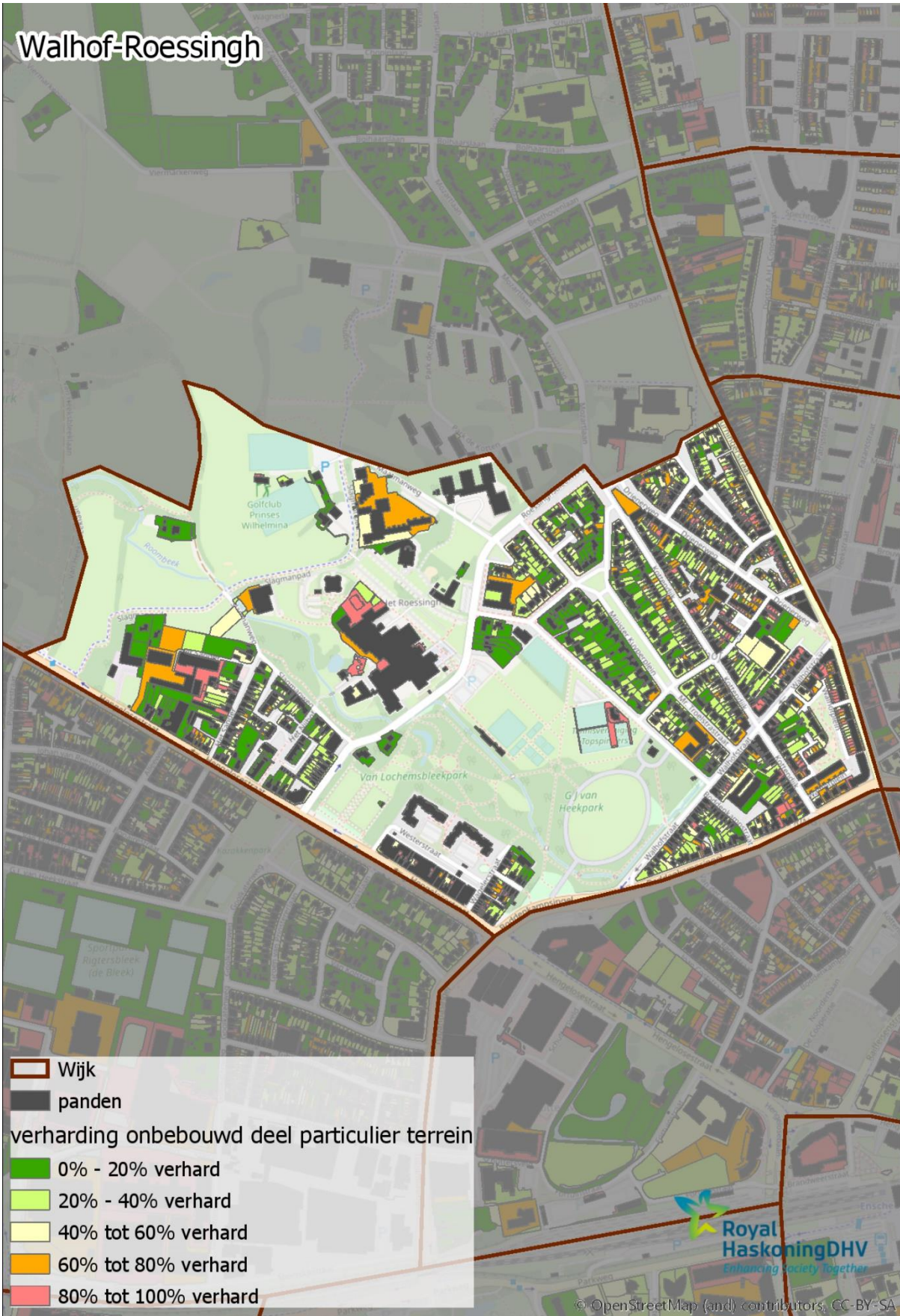
Type oppervlak	Bron	Oppervlak	% van totaal opp.	% van verhard opp.
Totaal verhard oppervlak		37.2 ha	47%	100%
Particulier terrein - panden	BGT	12.6 ha	16%	34%
Particulier terrein - verharding	Analyse RHDHV	6.3 ha	8%	17%
Openbaar terrein - verharding	BGT	18.3 ha	23%	49%
Totaal onverhard oppervlak		41.5 ha	53%	
Particulier terrein - onverhard	Analyse RHDHV	9.8 ha	12%	
Openbaar terrein - onverhard	BGT	31.7 ha	40%	
Totaal oppervlak gehele wijk		78.8 ha	100%	
verhardingsgraad gehele wijk is 47 %				

verhardingsgraad bruto particulier terrein Walhof-Roessingh

Type oppervlak	Bron	Oppervlak	% van totaal opp.	% van verhard opp.
Totaal verhard oppervlak particulier terrein		18.9 ha	66%	100%
Particulier terrein - panden	BGT	12.6 ha	44%	67%
Particulier terrein - verharding	Analyse RHDHV	6.3 ha	22%	33%
Totaal onverhard oppervlak particulier terrein		9.8 ha	34%	
Totaal bruto oppervlak particulier terrein		28.7 ha	100%	
verhardingsgraad bruto particulier terrein is 66 %				

verhardingsgraad onbebouwd deel particulier terrein Walhof-Roessingh

Type oppervlak	Bron	Oppervlak	% van totaal opp.	
Verhard oppervlak onbebouwd deel particulier terrein		6.3 ha	39%	
Onverhard oppervlak onbebouwd deel particulier terrein		9.8 ha	61%	
Totaal oppervlak onbebouwd deel particulier terrein		16.1 ha	100%	
verhardingsgraad onbebouwd deel particulier terrein is 39 %				



3.4.29 Bolhaar

De wijk Bolhaar heeft een totale verhardingsgraad van 20%. Ten opzichte van de andere wijken in de gemeente Enschede is dit een laag percentage.

De verhardingsgraad van het bruto particuliere terrein is 33%. Ten opzichte van de andere wijken in de gemeente Enschede is dit een laag percentage.

De verhardingsgraad van het onbebouwd deel van het particuliere terrein is 14%. Ten opzichte van de andere wijken in de gemeente Enschede is dit een laag percentage.

verhardingsgraad gehele wijk Bolhaar

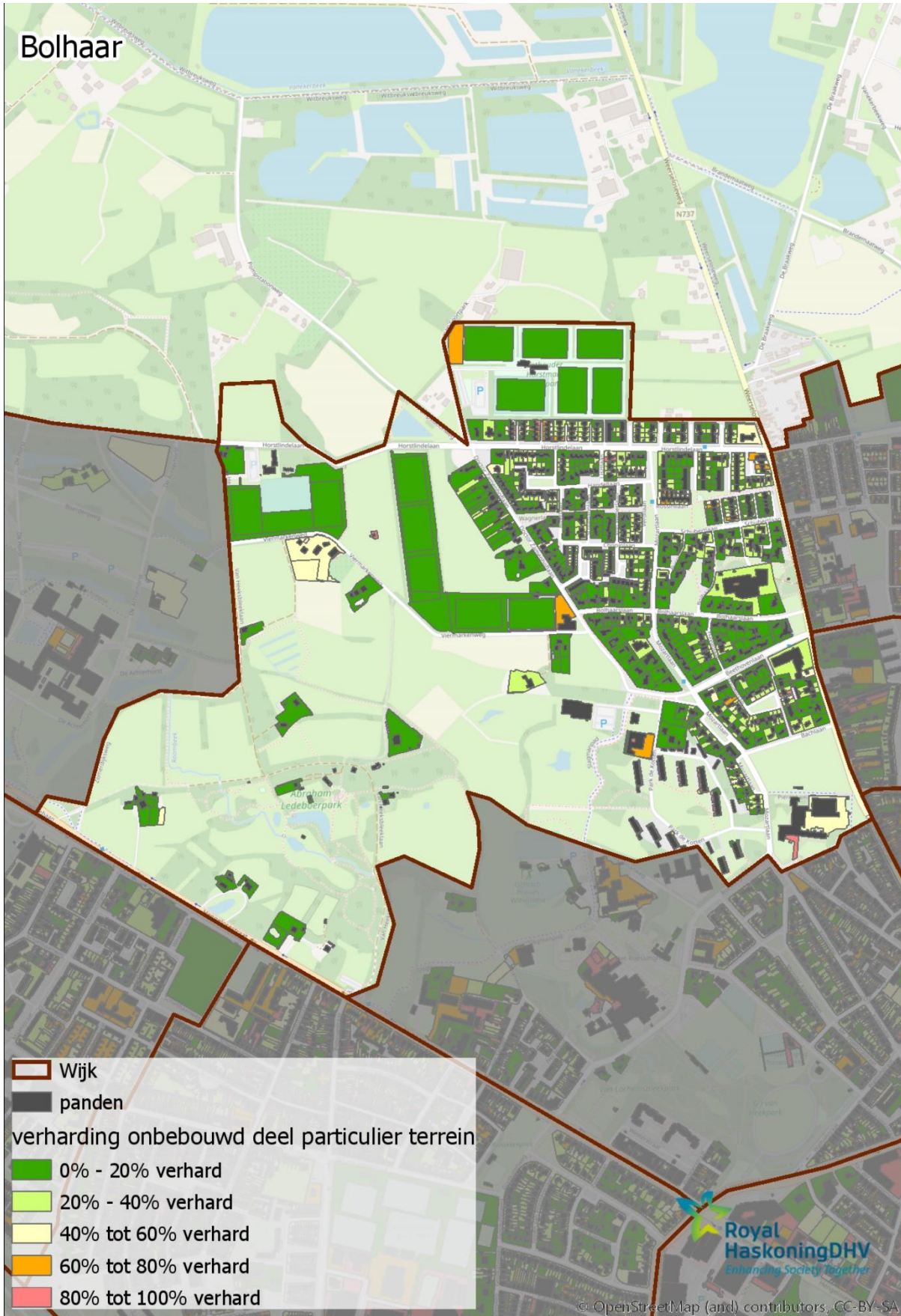
Type oppervlak	Bron	Oppervlak	% van totaal opp.	% van verhard opp.
Totaal verhard oppervlak		30.2 ha	20%	100%
Particulier terrein - panden	BGT	10.3 ha	7%	34%
Particulier terrein - verharding	Analyse RHDHV	5.0 ha	3%	17%
Openbaar terrein - verharding	BGT	14.9 ha	10%	49%
Totaal onverhard oppervlak		124.0 ha	80%	
Particulier terrein - onverhard	Analyse RHDHV	31.7 ha	21%	
Openbaar terrein - onverhard	BGT	92.2 ha	60%	
Totaal oppervlak gehele wijk		154.2 ha	100%	
verhardingsgraad gehele wijk is 20 %				

verhardingsgraad bruto particulier terrein Bolhaar

Type oppervlak	Bron	Oppervlak	% van totaal opp.	% van verhard opp.
Totaal verhard oppervlak particulier terrein		15.4 ha	33%	100%
Particulier terrein - panden	BGT	10.3 ha	22%	67%
Particulier terrein - verharding	Analyse RHDHV	5.0 ha	11%	33%
Totaal onverhard oppervlak particulier terrein		31.7 ha	67%	
Totaal bruto oppervlak particulier terrein		47.1 ha	100%	
verhardingsgraad bruto particulier terrein is 33 %				

verhardingsgraad onbebouwd deel particulier terrein Bolhaar

Type oppervlak	Bron	Oppervlak	% van totaal opp.	
Verhard oppervlak onbebouwd deel particulier terrein		5.0 ha	14%	
Onverhard oppervlak onbebouwd deel particulier terrein		31.7 ha	86%	
Totaal oppervlak onbebouwd deel particulier terrein		36.8 ha	100%	
verhardingsgraad onbebouwd deel particulier terrein is 14 %				



3.4.30 Roombeek-Roomveldje

De wijk Roombeek-Roomveldje heeft een totale verhardingsgraad van 71%. Ten opzichte van de andere wijken in de gemeente Enschede is dit een hoog percentage.

De verhardingsgraad van het bruto particuliere terrein is 73%. Ten opzichte van de andere wijken in de gemeente Enschede is dit een vrij hoog percentage.

De verhardingsgraad van het onbebouwd deel van het particuliere terrein is 49%. Ten opzichte van de andere wijken in de gemeente Enschede is dit een vrij hoog percentage.

verhardingsgraad gehele wijk Roombeek-Roomveldje

Type oppervlak	Bron	Oppervlak	% van totaal opp.	% van verhard opp.
Totaal verhard oppervlak		51.7 ha	71%	100%
Particulier terrein - panden	BGT	18.8 ha	26%	36%
Particulier terrein - verharding	Analyse RHDHV	10.2 ha	14%	20%
Openbaar terrein - verharding	BGT	22.7 ha	31%	44%
Totaal onverhard oppervlak		20.7 ha	29%	
Particulier terrein - onverhard	Analyse RHDHV	10.7 ha	15%	
Openbaar terrein - onverhard	BGT	9.9 ha	14%	
Totaal oppervlak gehele wijk		72.4 ha	100%	

verhardingsgraad gehele wijk is 71 %

verhardingsgraad bruto particulier terrein Roombeek-Roomveldje

Type oppervlak	Bron	Oppervlak	% van totaal opp.	% van verhard opp.
Totaal verhard oppervlak particulier terrein		29.0 ha	73%	100%
Particulier terrein - panden	BGT	18.8 ha	47%	65%
Particulier terrein - verharding	Analyse RHDHV	10.2 ha	26%	35%
Totaal onverhard oppervlak particulier terrein		10.7 ha	27%	
Totaal bruto oppervlak particulier terrein		39.7 ha	100%	

verhardingsgraad bruto particulier terrein is 73 %

verhardingsgraad onbebouwd deel particulier terrein Roombeek-Roomveldje

Type oppervlak	Bron	Oppervlak	% van totaal opp.	
Verhard oppervlak onbebouwd deel particulier terrein		10.2 ha	49%	
Onverhard oppervlak onbebouwd deel particulier terrein		10.7 ha	51%	
Totaal oppervlak onbebouwd deel particulier terrein		20.9 ha	100%	

verhardingsgraad onbebouwd deel particulier terrein is 49 %



3.4.31 Mekkelholt

De wijk Mekkelholt heeft een totale verhardingsgraad van 64%. Ten opzichte van de andere wijken in de gemeente Enschede is dit een vrij hoog percentage.

De verhardingsgraad van het bruto particulier terrein is 69%. Ten opzichte van de andere wijken in de gemeente Enschede is dit een vrij hoog percentage.

De verhardingsgraad van het onbebouwd deel van het particulier terrein is 50%. Ten opzichte van de andere wijken in de gemeente Enschede is dit een vrij hoog percentage.

verhardingsgraad gehele wijk Mekkelholt

Type oppervlak	Bron	Oppervlak	% van totaal opp.	% van verhard opp.
Totaal verhard oppervlak		25.2 ha	64%	100%
Particulier terrein - panden	BGT	8.1 ha	21%	32%
Particulier terrein - verharding	Analyse RHDHV	6.4 ha	16%	26%
Openbaar terrein - verharding	BGT	10.6 ha	27%	42%
Totaal onverhard oppervlak		14.3 ha	36%	
Particulier terrein - onverhard	Analyse RHDHV	6.4 ha	16%	
Openbaar terrein - onverhard	BGT	7.8 ha	20%	
Totaal oppervlak gehele wijk		39.4 ha	100%	
verhardingsgraad gehele wijk is 64 %				

verhardingsgraad bruto particulier terrein Mekkelholt

Type oppervlak	Bron	Oppervlak	% van totaal opp.	% van verhard opp.
Totaal verhard oppervlak particulier terrein		14.6 ha	69%	100%
Particulier terrein - panden	BGT	8.1 ha	39%	56%
Particulier terrein - verharding	Analyse RHDHV	6.4 ha	31%	44%
Totaal onverhard oppervlak particulier terrein		6.4 ha	31%	
Totaal bruto oppervlak particulier terrein		21.0 ha	100%	
verhardingsgraad bruto particulier terrein is 69 %				

verhardingsgraad onbebouwd deel particulier terrein Mekkelholt

Type oppervlak	Bron	Oppervlak	% van totaal opp.	
Verhard oppervlak onbebouwd deel particulier terrein		6.4 ha	50%	
Onverhard oppervlak onbebouwd deel particulier terrein		6.4 ha	50%	
Totaal oppervlak onbebouwd deel particulier terrein		12.9 ha	100%	
verhardingsgraad onbebouwd deel particulier terrein is 50 %				



3.4.32 Deppenbroek

De wijk Deppenbroek heeft een totale verhardingsgraad van 58%. Ten opzichte van de andere wijken in de gemeente Enschede is dit een gemiddeld percentage.

De verhardingsgraad van het bruto particulier terrein is 63%. Ten opzichte van de andere wijken in de gemeente Enschede is dit een gemiddeld percentage.

De verhardingsgraad van het onbebouwd deel van het particulier terrein is 36%. Ten opzichte van de andere wijken in de gemeente Enschede is dit een vrij laag percentage.

verhardingsgraad gehele wijk Deppenbroek

Type oppervlak	Bron	Oppervlak	% van totaal opp.	% van verhard opp.
Totaal verhard oppervlak		41.6 ha	58%	100%
Particulier terrein - panden	BGT	15.0 ha	21%	36%
Particulier terrein - verharding	Analyse RHDHV	7.7 ha	11%	18%
Openbaar terrein - verharding	BGT	18.9 ha	26%	45%
Totaal onverhard oppervlak		29.8 ha	42%	
Particulier terrein - onverhard	Analyse RHDHV	13.6 ha	19%	
Openbaar terrein - onverhard	BGT	16.2 ha	23%	
Totaal oppervlak gehele wijk		71.4 ha	100%	
verhardingsgraad gehele wijk is 58 %				

verhardingsgraad bruto particulier terrein Deppenbroek

Type oppervlak	Bron	Oppervlak	% van totaal opp.	% van verhard opp.
Totaal verhard oppervlak particulier terrein		22.7 ha	63%	100%
Particulier terrein - panden	BGT	15.0 ha	41%	66%
Particulier terrein - verharding	Analyse RHDHV	7.7 ha	21%	34%
Totaal onverhard oppervlak particulier terrein		13.6 ha	37%	
Totaal bruto oppervlak particulier terrein		36.3 ha	100%	
verhardingsgraad bruto particulier terrein is 63 %				

verhardingsgraad onbebouwd deel particulier terrein Deppenbroek

Type oppervlak	Bron	Oppervlak	% van totaal opp.	
Verhard oppervlak onbebouwd deel particulier terrein		7.7 ha	36%	
Onverhard oppervlak onbebouwd deel particulier terrein		13.6 ha	64%	
Totaal oppervlak onbebouwd deel particulier terrein		21.3 ha	100%	
verhardingsgraad onbebouwd deel particulier terrein is 36 %				



3.4.33 Voortman-Amelink

De wijk Voortman-Amelink heeft een totale verhardingsgraad van 26%. Ten opzichte van de andere wijken in de gemeente Enschede is dit een laag percentage.

De verhardingsgraad van het bruto particuliere terrein is 49%. Ten opzichte van de andere wijken in de gemeente Enschede is dit een laag percentage.

De verhardingsgraad van het onbebouwd deel van het particuliere terrein is 27%. Ten opzichte van de andere wijken in de gemeente Enschede is dit een laag percentage.

verhardingsgraad gehele wijk Voortman-Amelink

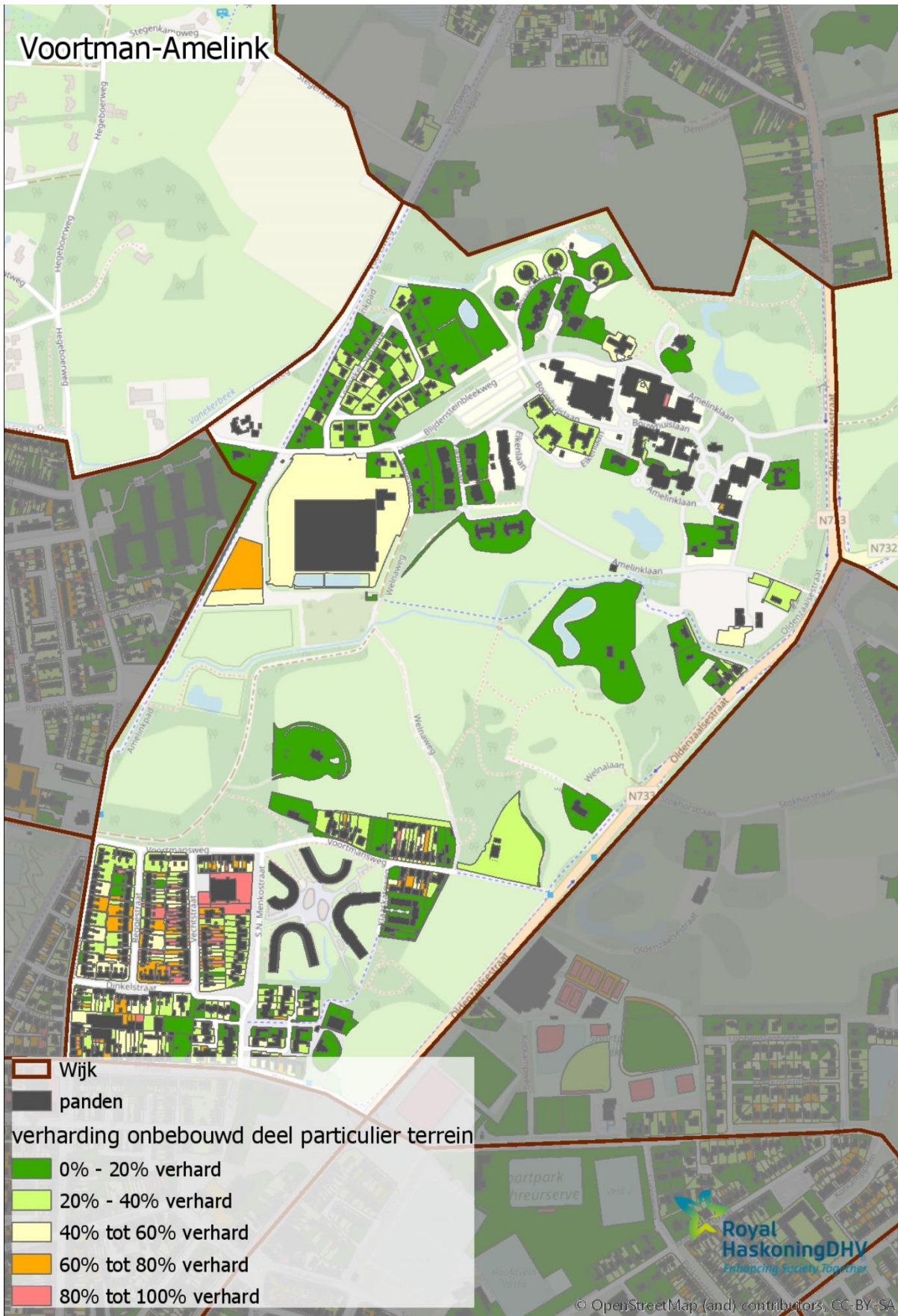
Type oppervlak	Bron	Oppervlak	% van totaal opp.	% van verhard opp.
Totaal verhard oppervlak		25.1 ha	26%	100%
Particulier terrein - panden	BGT	9.0 ha	9%	36%
Particulier terrein - verharding	Analyse RHDHV	5.4 ha	6%	22%
Openbaar terrein - verharding	BGT	10.6 ha	11%	42%
Totaal onverhard oppervlak		71.9 ha	74%	
Particulier terrein - onverhard	Analyse RHDHV	14.8 ha	15%	
Openbaar terrein - onverhard	BGT	57.1 ha	59%	
Totaal oppervlak gehele wijk		97.0 ha	100%	
verhardingsgraad gehele wijk is 26 %				

verhardingsgraad bruto particulier terrein Voortman-Amelink

Type oppervlak	Bron	Oppervlak	% van totaal opp.	% van verhard opp.
Totaal verhard oppervlak particulier terrein		14.4 ha	49%	100%
Particulier terrein - panden	BGT	9.0 ha	31%	62%
Particulier terrein - verharding	Analyse RHDHV	5.4 ha	19%	38%
Totaal onverhard oppervlak particulier terrein		14.8 ha	51%	
Totaal bruto oppervlak particulier terrein		29.3 ha	100%	
verhardingsgraad bruto particulier terrein is 49 %				

verhardingsgraad onbebouwd deel particulier terrein Voortman-Amelink

Type oppervlak	Bron	Oppervlak	% van totaal opp.	
Verhard oppervlak onbebouwd deel particulier terrein		5.4 ha	27%	
Onverhard oppervlak onbebouwd deel particulier terrein		14.8 ha	73%	
Totaal oppervlak onbebouwd deel particulier terrein		20.3 ha	100%	
verhardingsgraad onbebouwd deel particulier terrein is 27 %				



3.4.34 Drienerveld-U.T.

De wijk Drienerveld-U.T. heeft een totale verhardingsgraad van 20%. Ten opzichte van de andere wijken in de gemeente Enschede is dit een laag percentage.

De verhardingsgraad van het bruto particulier terrein is 52%. Ten opzichte van de andere wijken in de gemeente Enschede is dit een vrij laag percentage.

De verhardingsgraad van het onbebouwd deel van het particulier terrein is 23%. Ten opzichte van de andere wijken in de gemeente Enschede is dit een laag percentage.

verhardingsgraad gehele wijk Drienerveld-U.T.

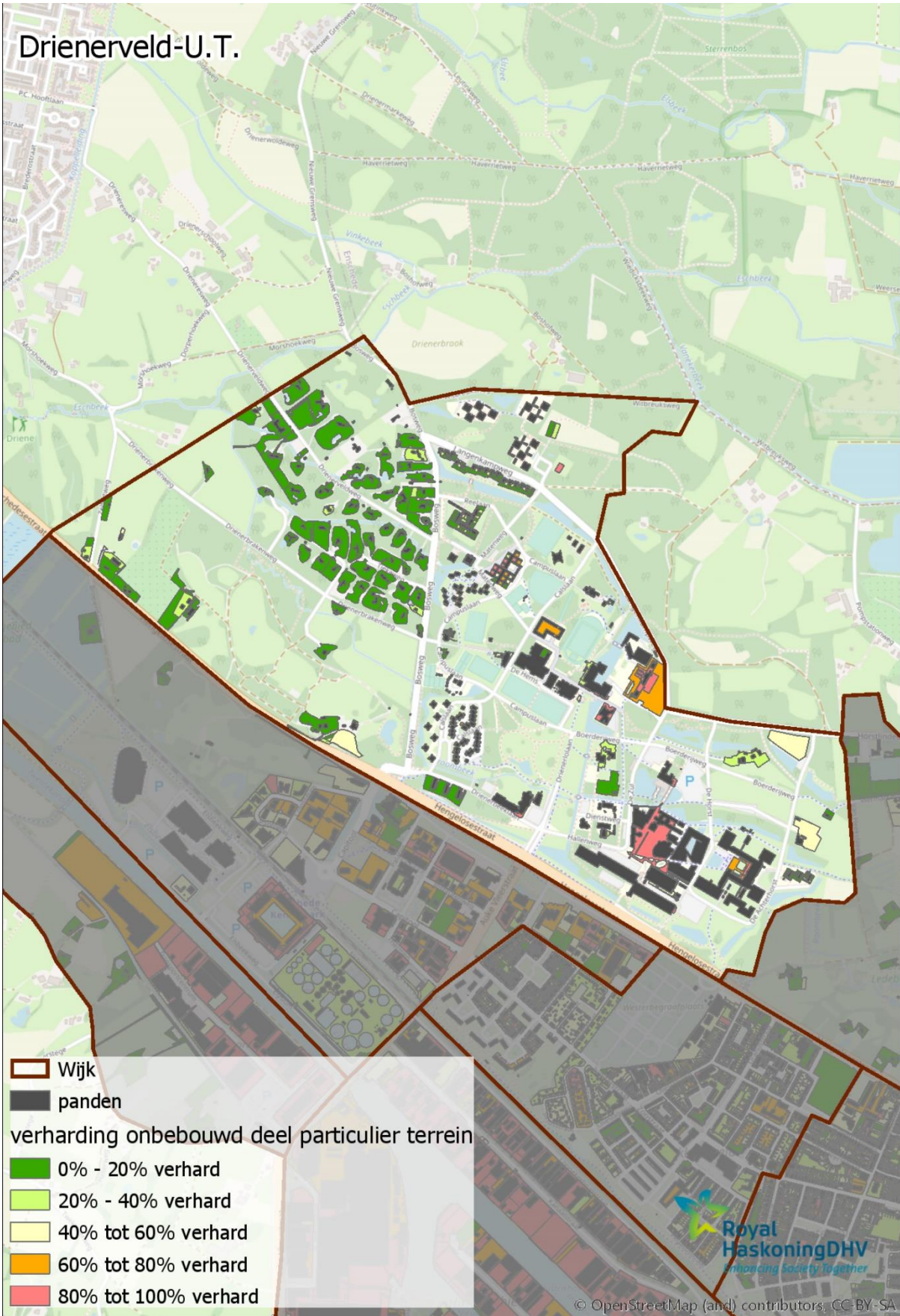
Type oppervlak	Bron	Oppervlak	% van totaal opp.	% van verhard opp.
Totaal verhard oppervlak		54.5 ha	20%	100%
Particulier terrein - panden	BGT	15.8 ha	6%	29%
Particulier terrein - verharding	Analyse RHDHV	5.9 ha	2%	11%
Openbaar terrein - verharding	BGT	32.8 ha	12%	60%
Totaal onverhard oppervlak		215.5 ha	80%	
Particulier terrein - onverhard	Analyse RHDHV	20.0 ha	7%	
Openbaar terrein - onverhard	BGT	195.5 ha	72%	
Totaal oppervlak gehele wijk		270.0 ha	100%	
verhardingsgraad gehele wijk is 20 %				

verhardingsgraad bruto particulier terrein Drienerveld-U.T.

Type oppervlak	Bron	Oppervlak	% van totaal opp.	% van verhard opp.
Totaal verhard oppervlak particulier terrein		21.7 ha	52%	100%
Particulier terrein - panden	BGT	15.8 ha	38%	73%
Particulier terrein - verharding	Analyse RHDHV	5.9 ha	14%	27%
Totaal onverhard oppervlak particulier terrein		20.0 ha	48%	
Totaal bruto oppervlak particulier terrein		41.8 ha	100%	
verhardingsgraad bruto particulier terrein is 52 %				

verhardingsgraad onbebouwd deel particulier terrein Drienerveld-U.T.

Type oppervlak	Bron	Oppervlak	% van totaal opp.	
Verhard oppervlak onbebouwd deel particulier terrein		5.9 ha	23%	
Onverhard oppervlak onbebouwd deel particulier terrein		20.0 ha	77%	
Totaal oppervlak onbebouwd deel particulier terrein		25.9 ha	100%	
verhardingsgraad onbebouwd deel particulier terrein is 23 %				



3.4.35 Schreurserve

De wijk Schreurserve heeft een totale verhardingsgraad van 62%. Ten opzichte van de andere wijken in de gemeente Enschede is dit een vrij hoog percentage.

De verhardingsgraad van het bruto particulier terrein is 62%. Ten opzichte van de andere wijken in de gemeente Enschede is dit een vrij laag percentage.

De verhardingsgraad van het onbebouwd deel van het particulier terrein is 38%. Ten opzichte van de andere wijken in de gemeente Enschede is dit een gemiddeld percentage.

verhardingsgraad gehele wijk Schreurserve

Type oppervlak	Bron	Oppervlak	% van totaal opp.	% van verhard opp.
Totaal verhard oppervlak		28.7 ha	62%	100%
Particulier terrein - panden	BGT	10.7 ha	23%	37%
Particulier terrein - verharding	Analyse RHDHV	6.5 ha	14%	23%
Openbaar terrein - verharding	BGT	11.6 ha	25%	40%
Totaal onverhard oppervlak		17.7 ha	38%	
Particulier terrein - onverhard	Analyse RHDHV	10.7 ha	23%	
Openbaar terrein - onverhard	BGT	7.1 ha	15%	
Totaal oppervlak gehele wijk		46.5 ha	100%	
verhardingsgraad gehele wijk is 62 %				

verhardingsgraad bruto particulier terrein Schreurserve

Type oppervlak	Bron	Oppervlak	% van totaal opp.	% van verhard opp.
Totaal verhard oppervlak particulier terrein		17.2 ha	62%	100%
Particulier terrein - panden	BGT	10.7 ha	38%	62%
Particulier terrein - verharding	Analyse RHDHV	6.5 ha	23%	38%
Totaal onverhard oppervlak particulier terrein		10.7 ha	38%	
Totaal bruto oppervlak particulier terrein		27.8 ha	100%	
verhardingsgraad bruto particulier terrein is 62 %				

verhardingsgraad onbebouwd deel particulier terrein Schreurserve

Type oppervlak	Bron	Oppervlak	% van totaal opp.	
Verhard oppervlak onbebouwd deel particulier terrein		6.5 ha	38%	
Onverhard oppervlak onbebouwd deel particulier terrein		10.7 ha	62%	
Totaal oppervlak onbebouwd deel particulier terrein		17.2 ha	100%	
verhardingsgraad onbebouwd deel particulier terrein is 38 %				



3.4.36 Ribbelt-Ribbelerbrink

De wijk Ribbelt-Ribbelerbrink heeft een totale verhardingsgraad van 67%. Ten opzichte van de andere wijken in de gemeente Enschede is dit een hoog percentage.

De verhardingsgraad van het bruto particuliere terrein is 72%. Ten opzichte van de andere wijken in de gemeente Enschede is dit een vrij hoog percentage.

De verhardingsgraad van het onbebouwd deel van het particuliere terrein is 50%. Ten opzichte van de andere wijken in de gemeente Enschede is dit een vrij hoog percentage.

verhardingsgraad gehele wijk Ribbelt-Ribbelerbrink

Type oppervlak	Bron	Oppervlak	% van totaal opp.	% van verhard opp.
Totaal verhard oppervlak		19.9 ha	67%	100%
Particulier terrein - panden	BGT	7.6 ha	25%	38%
Particulier terrein - verharding	Analyse RHDHV	4.8 ha	16%	24%
Openbaar terrein - verharding	BGT	7.5 ha	25%	38%
Totaal onverhard oppervlak		9.7 ha	33%	
Particulier terrein - onverhard	Analyse RHDHV	4.8 ha	16%	
Openbaar terrein - onverhard	BGT	5.0 ha	17%	
Totaal oppervlak gehele wijk		29.6 ha	100%	
verhardingsgraad gehele wijk is 67 %				

verhardingsgraad bruto particulier terrein Ribbelt-Ribbelerbrink

Type oppervlak	Bron	Oppervlak	% van totaal opp.	% van verhard opp.
Totaal verhard oppervlak particulier terrein		12.4 ha	72%	100%
Particulier terrein - panden	BGT	7.6 ha	44%	61%
Particulier terrein - verharding	Analyse RHDHV	4.8 ha	28%	39%
Totaal onverhard oppervlak particulier terrein		4.8 ha	28%	
Totaal bruto oppervlak particulier terrein		17.2 ha	100%	
verhardingsgraad bruto particulier terrein is 72 %				

verhardingsgraad onbebouwd deel particulier terrein Ribbelt-Ribbelerbrink

Type oppervlak	Bron	Oppervlak	% van totaal opp.	
Verhard oppervlak onbebouwd deel particulier terrein		4.8 ha	50%	
Onverhard oppervlak onbebouwd deel particulier terrein		4.8 ha	50%	
Totaal oppervlak onbebouwd deel particulier terrein		9.6 ha	100%	
verhardingsgraad onbebouwd deel particulier terrein is 50 %				



3.4.37 Park Stokhorst

De wijk Park Stokhorst heeft een totale verhardingsgraad van 58%. Ten opzichte van de andere wijken in de gemeente Enschede is dit een gemiddeld percentage.

De verhardingsgraad van het bruto particuliere terrein is 58%. Ten opzichte van de andere wijken in de gemeente Enschede is dit een vrij laag percentage.

De verhardingsgraad van het onbebouwd deel van het particuliere terrein is 32%. Ten opzichte van de andere wijken in de gemeente Enschede is dit een vrij laag percentage.

verhardingsgraad gehele wijk Park Stokhorst

Type oppervlak	Bron	Oppervlak	% van totaal opp.	% van verhard opp.
Totaal verhard oppervlak		35.6 ha	58%	100%
Particulier terrein - panden	BGT	12.9 ha	21%	36%
Particulier terrein - verharding	Analyse RHDHV	6.7 ha	11%	19%
Openbaar terrein - verharding	BGT	15.9 ha	26%	45%
Totaal onverhard oppervlak		26.0 ha	42%	
Particulier terrein - onverhard	Analyse RHDHV	14.3 ha	23%	
Openbaar terrein - onverhard	BGT	11.7 ha	19%	
Totaal oppervlak gehele wijk		61.6 ha	100%	
verhardingsgraad gehele wijk is 58 %				

verhardingsgraad bruto particulier terrein Park Stokhorst

Type oppervlak	Bron	Oppervlak	% van totaal opp.	% van verhard opp.
Totaal verhard oppervlak particulier terrein		19.6 ha	58%	100%
Particulier terrein - panden	BGT	12.9 ha	38%	66%
Particulier terrein - verharding	Analyse RHDHV	6.7 ha	20%	34%
Totaal onverhard oppervlak particulier terrein		14.3 ha	42%	
Totaal bruto oppervlak particulier terrein		34.0 ha	100%	
verhardingsgraad bruto particulier terrein is 58 %				

verhardingsgraad onbebouwd deel particulier terrein Park Stokhorst

Type oppervlak	Bron	Oppervlak	% van totaal opp.	
Verhard oppervlak onbebouwd deel particulier terrein		6.7 ha	32%	
Onverhard oppervlak onbebouwd deel particulier terrein		14.3 ha	68%	
Totaal oppervlak onbebouwd deel particulier terrein		21.1 ha	100%	
verhardingsgraad onbebouwd deel particulier terrein is 32 %				



3.4.38 Stokhorst

De wijk Stokhorst heeft een totale verhardingsgraad van 25%. Ten opzichte van de andere wijken in de gemeente Enschede is dit een laag percentage.

De verhardingsgraad van het bruto particuliere terrein is 33%. Ten opzichte van de andere wijken in de gemeente Enschede is dit een laag percentage.

De verhardingsgraad van het onbebouwd deel van het particuliere terrein is 17%. Ten opzichte van de andere wijken in de gemeente Enschede is dit een laag percentage.

verhardingsgraad gehele wijk Stokhorst

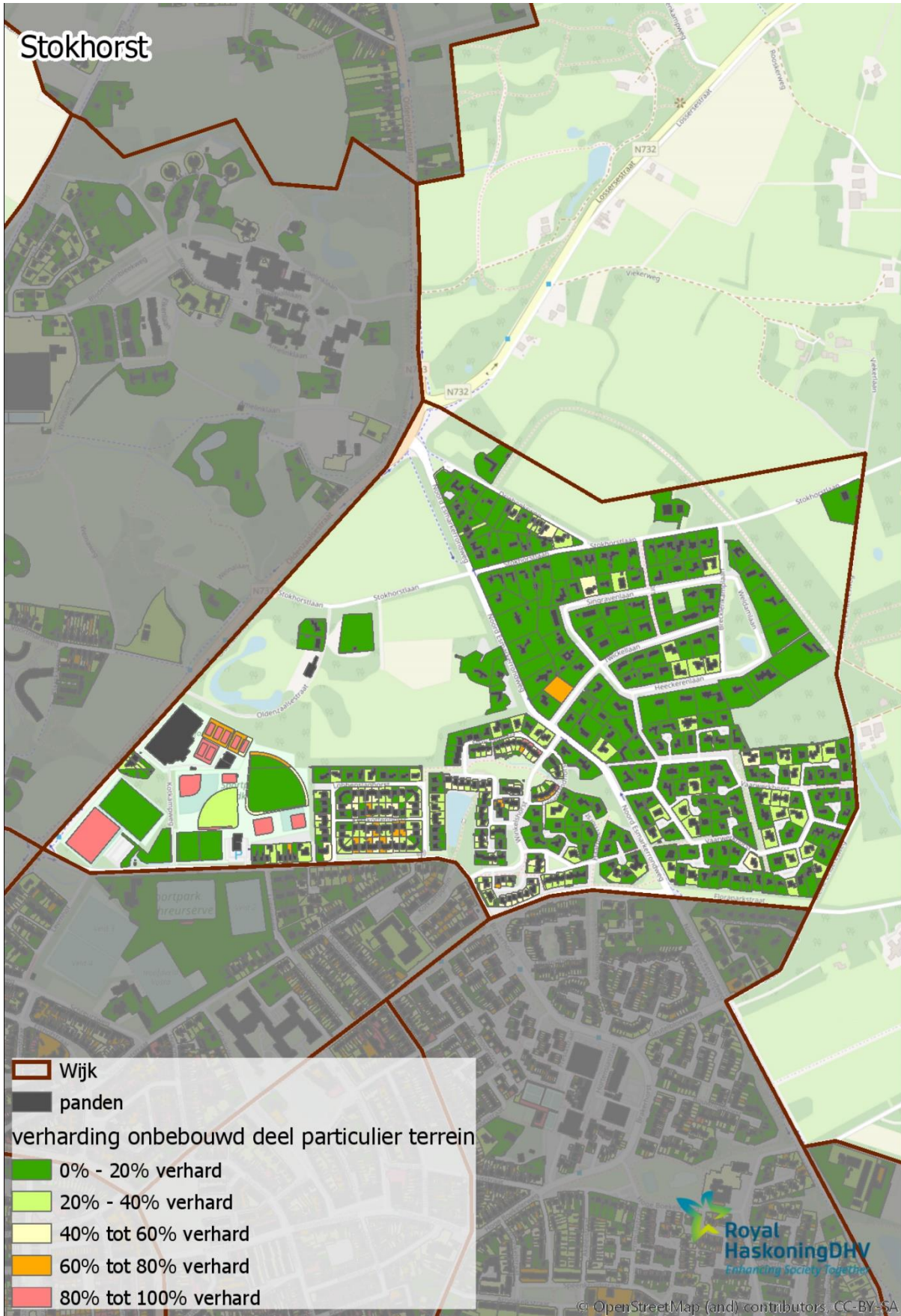
Type oppervlak	Bron	Oppervlak	% van totaal opp.	% van verhard opp.
Totaal verhard oppervlak		22.7 ha	25%	100%
Particulier terrein - panden	BGT	7.5 ha	8%	33%
Particulier terrein - verharding	Analyse RHDHV	5.6 ha	6%	25%
Openbaar terrein - verharding	BGT	9.6 ha	10%	42%
Totaal onverhard oppervlak		68.8 ha	75%	
Particulier terrein - onverhard	Analyse RHDHV	27.2 ha	30%	
Openbaar terrein - onverhard	BGT	41.6 ha	45%	
Totaal oppervlak gehele wijk		91.5 ha	100%	
verhardingsgraad gehele wijk is 25 %				

verhardingsgraad bruto particulier terrein Stokhorst

Type oppervlak	Bron	Oppervlak	% van totaal opp.	% van verhard opp.
Totaal verhard oppervlak particulier terrein		13.1 ha	33%	100%
Particulier terrein - panden	BGT	7.5 ha	19%	57%
Particulier terrein - verharding	Analyse RHDHV	5.6 ha	14%	43%
Totaal onverhard oppervlak particulier terrein		27.2 ha	67%	
Totaal bruto oppervlak particulier terrein		40.3 ha	100%	
verhardingsgraad bruto particulier terrein is 33 %				

verhardingsgraad onbebouwd deel particulier terrein Stokhorst

Type oppervlak	Bron	Oppervlak	% van totaal opp.	
Verhard oppervlak onbebouwd deel particulier terrein		5.6 ha	17%	
Onverhard oppervlak onbebouwd deel particulier terrein		27.2 ha	83%	
Totaal oppervlak onbebouwd deel particulier terrein		32.8 ha	100%	
verhardingsgraad onbebouwd deel particulier terrein is 17 %				



3.4.39 Stroinkslanden Noord-Oost

De wijk Stroinkslanden Noord-Oost heeft een totale verhardingsgraad van 39%. Ten opzichte van de andere wijken in de gemeente Enschede is dit een vrij laag percentage.

De verhardingsgraad van het bruto particuliere terrein is 46%. Ten opzichte van de andere wijken in de gemeente Enschede is dit een laag percentage.

De verhardingsgraad van het onbebouwd deel van het particuliere terrein is 23%. Ten opzichte van de andere wijken in de gemeente Enschede is dit een laag percentage.

verhardingsgraad gehele wijk Stroinkslanden Noord-Oost

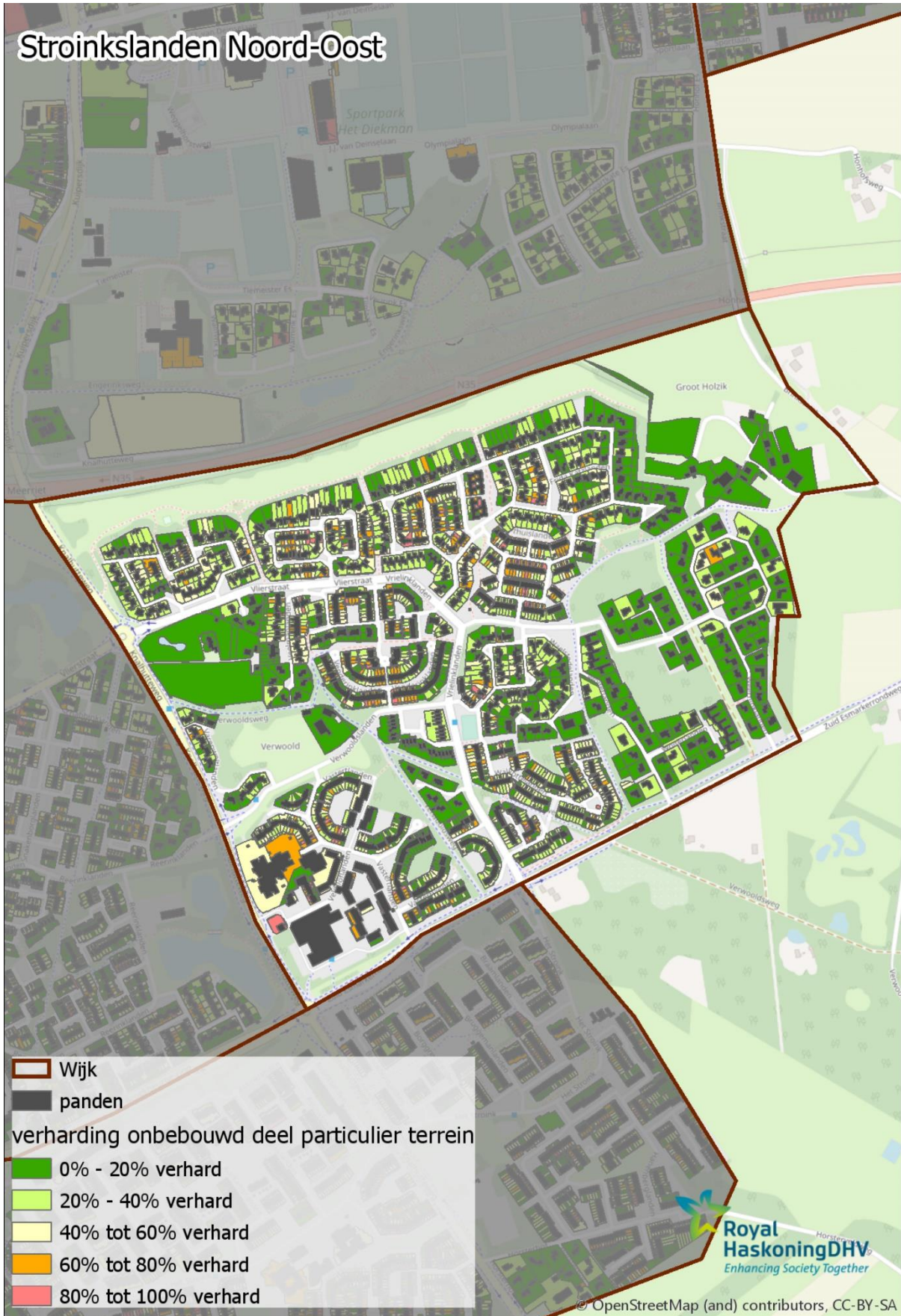
Type oppervlak	Bron	Oppervlak	% van totaal opp.	% van verhard opp.
Totaal verhard oppervlak		34.2 ha	39%	100%
Particulier terrein - panden	BGT	12.8 ha	15%	37%
Particulier terrein - verharding	Analyse RHDHV	6.9 ha	8%	20%
Openbaar terrein - verharding	BGT	14.5 ha	17%	42%
Totaal onverhard oppervlak		53.3 ha	61%	
Particulier terrein - onverhard	Analyse RHDHV	22.7 ha	26%	
Openbaar terrein - onverhard	BGT	30.6 ha	35%	
Totaal oppervlak gehele wijk		87.5 ha	100%	
verhardingsgraad gehele wijk is 39 %				

verhardingsgraad bruto particulier terrein Stroinkslanden Noord-Oost

Type oppervlak	Bron	Oppervlak	% van totaal opp.	% van verhard opp.
Totaal verhard oppervlak particulier terrein		19.7 ha	46%	100%
Particulier terrein - panden	BGT	12.8 ha	30%	65%
Particulier terrein - verharding	Analyse RHDHV	6.9 ha	16%	35%
Totaal onverhard oppervlak particulier terrein		22.7 ha	54%	
Totaal bruto oppervlak particulier terrein		42.4 ha	100%	
verhardingsgraad bruto particulier terrein is 46 %				

verhardingsgraad onbebouwd deel particulier terrein Stroinkslanden Noord-Oost

Type oppervlak	Bron	Oppervlak	% van totaal opp.	
Verhard oppervlak onbebouwd deel particulier terrein		6.9 ha	23%	
Onverhard oppervlak onbebouwd deel particulier terrein		22.7 ha	77%	
Totaal oppervlak onbebouwd deel particulier terrein		29.6 ha	100%	
verhardingsgraad onbebouwd deel particulier terrein is 23 %				



3.4.40 Stroinkslanden-Zuid

De wijk Stroinkslanden-Zuid heeft een totale verhardingsgraad van 43%. Ten opzichte van de andere wijken in de gemeente Enschede is dit een vrij laag percentage.

De verhardingsgraad van het bruto particuliere terrein is 64%. Ten opzichte van de andere wijken in de gemeente Enschede is dit een gemiddeld percentage.

De verhardingsgraad van het onbebouwd deel van het particuliere terrein is 35%. Ten opzichte van de andere wijken in de gemeente Enschede is dit een vrij laag percentage.

verhardingsgraad gehele wijk Stroinkslanden-Zuid

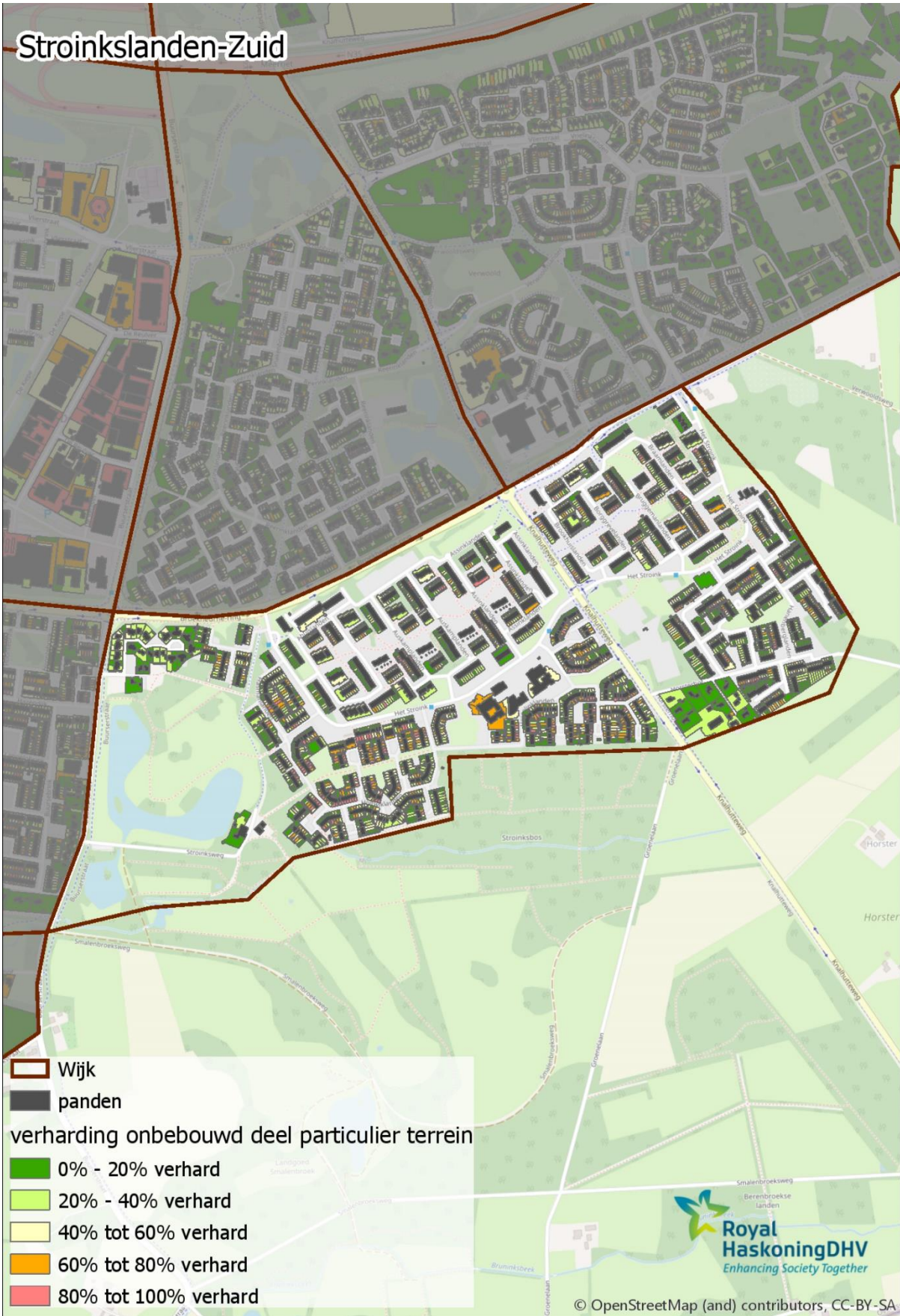
Type oppervlak	Bron	Oppervlak	% van totaal opp.	% van verhard opp.
Totaal verhard oppervlak		37.6 ha	43%	100%
Particulier terrein - panden	BGT	12.3 ha	14%	33%
Particulier terrein - verharding	Analyse RHDHV	5.4 ha	6%	14%
Openbaar terrein - verharding	BGT	19.9 ha	23%	53%
Totaal onverhard oppervlak		49.1 ha	57%	
Particulier terrein - onverhard	Analyse RHDHV	10.0 ha	12%	
Openbaar terrein - onverhard	BGT	39.0 ha	45%	
Totaal oppervlak gehele wijk		86.7 ha	100%	
verhardingsgraad gehele wijk is 43 %				

verhardingsgraad bruto particulier terrein Stroinkslanden-Zuid

Type oppervlak	Bron	Oppervlak	% van totaal opp.	% van verhard opp.
Totaal verhard oppervlak particulier terrein		17.7 ha	64%	100%
Particulier terrein - panden	BGT	12.3 ha	44%	69%
Particulier terrein - verharding	Analyse RHDHV	5.4 ha	20%	31%
Totaal onverhard oppervlak particulier terrein		10.0 ha	36%	
Totaal bruto oppervlak particulier terrein		27.7 ha	100%	
verhardingsgraad bruto particulier terrein is 64 %				

verhardingsgraad onbebouwd deel particulier terrein Stroinkslanden-Zuid

Type oppervlak	Bron	Oppervlak	% van totaal opp.	
Verhard oppervlak onbebouwd deel particulier terrein		5.4 ha	35%	
Onverhard oppervlak onbebouwd deel particulier terrein		10.0 ha	65%	
Totaal oppervlak onbebouwd deel particulier terrein		15.5 ha	100%	
verhardingsgraad onbebouwd deel particulier terrein is 35 %				



3.4.41 Stroinkslanden Noord-West

De wijk Stroinkslanden Noord-West heeft een totale verhardingsgraad van 43%. Ten opzichte van de andere wijken in de gemeente Enschede is dit een vrij laag percentage.

De verhardingsgraad van het bruto particuliere terrein is 53%. Ten opzichte van de andere wijken in de gemeente Enschede is dit een vrij laag percentage.

De verhardingsgraad van het onbebouwd deel van het particuliere terrein is 27%. Ten opzichte van de andere wijken in de gemeente Enschede is dit een laag percentage.

verhardingsgraad gehele wijk Stroinkslanden Noord-West

Type oppervlak	Bron	Oppervlak	% van totaal opp.	% van verhard opp.
Totaal verhard oppervlak		22.8 ha	43%	100%
Particulier terrein - panden	BGT	7.3 ha	14%	32%
Particulier terrein - verharding	Analyse RHDHV	3.4 ha	6%	15%
Openbaar terrein - verharding	BGT	12.1 ha	23%	53%
Totaal onverhard oppervlak		30.7 ha	57%	
Particulier terrein - onverhard	Analyse RHDHV	9.3 ha	17%	
Openbaar terrein - onverhard	BGT	21.4 ha	40%	
Totaal oppervlak gehele wijk		53.5 ha	100%	
verhardingsgraad gehele wijk is 43 %				

verhardingsgraad bruto particulier terrein Stroinkslanden Noord-West

Type oppervlak	Bron	Oppervlak	% van totaal opp.	% van verhard opp.
Totaal verhard oppervlak particulier terrein		10.7 ha	53%	100%
Particulier terrein - panden	BGT	7.3 ha	37%	69%
Particulier terrein - verharding	Analyse RHDHV	3.4 ha	17%	31%
Totaal onverhard oppervlak particulier terrein		9.3 ha	47%	
Totaal bruto oppervlak particulier terrein		20.0 ha	100%	
verhardingsgraad bruto particulier terrein is 53 %				

verhardingsgraad onbebouwd deel particulier terrein Stroinkslanden Noord-West

Type oppervlak	Bron	Oppervlak	% van totaal opp.	
Verhard oppervlak onbebouwd deel particulier terrein		3.4 ha	27%	
Onverhard oppervlak onbebouwd deel particulier terrein		9.3 ha	73%	
Totaal oppervlak onbebouwd deel particulier terrein		12.7 ha	100%	
verhardingsgraad onbebouwd deel particulier terrein is 27 %				



© OpenStreetMap (and) contributors, CC-BY-SA

3.4.42 Wesslerbrink Noord-Oost

De wijk Wesslerbrink Noord-Oost heeft een totale verhardingsgraad van 56%. Ten opzichte van de andere wijken in de gemeente Enschede is dit een gemiddeld percentage.

De verhardingsgraad van het bruto particuliere terrein is 77%. Ten opzichte van de andere wijken in de gemeente Enschede is dit een hoog percentage.

De verhardingsgraad van het onbebouwd deel van het particuliere terrein is 51%. Ten opzichte van de andere wijken in de gemeente Enschede is dit een hoog percentage.

verhardingsgraad gehele wijk Wesslerbrink Noord-Oost

Type oppervlak	Bron	Oppervlak	% van totaal opp.	% van verhard opp.
Totaal verhard oppervlak		51.8 ha	56%	100%
Particulier terrein - panden	BGT	17.3 ha	19%	33%
Particulier terrein - verharding	Analyse RHDHV	8.2 ha	9%	16%
Openbaar terrein - verharding	BGT	26.3 ha	28%	51%
Totaal onverhard oppervlak		40.7 ha	44%	
Particulier terrein - onverhard	Analyse RHDHV	7.8 ha	8%	
Openbaar terrein - onverhard	BGT	32.9 ha	36%	
Totaal oppervlak gehele wijk		92.6 ha	100%	
verhardingsgraad gehele wijk is 56 %				

verhardingsgraad bruto particulier terrein Wesslerbrink Noord-Oost

Type oppervlak	Bron	Oppervlak	% van totaal opp.	% van verhard opp.
Totaal verhard oppervlak particulier terrein		25.6 ha	77%	100%
Particulier terrein - panden	BGT	17.3 ha	52%	68%
Particulier terrein - verharding	Analyse RHDHV	8.2 ha	25%	32%
Totaal onverhard oppervlak particulier terrein		7.8 ha	23%	
Totaal bruto oppervlak particulier terrein		33.3 ha	100%	
verhardingsgraad bruto particulier terrein is 77 %				

verhardingsgraad onbebouwd deel particulier terrein Wesslerbrink Noord-Oost

Type oppervlak	Bron	Oppervlak	% van totaal opp.	
Verhard oppervlak onbebouwd deel particulier terrein		8.2 ha	51%	
Onverhard oppervlak onbebouwd deel particulier terrein		7.8 ha	49%	
Totaal oppervlak onbebouwd deel particulier terrein		16.0 ha	100%	
verhardingsgraad onbebouwd deel particulier terrein is 51 %				



3.4.43 Wesselerbrink Zuid-Oost

De wijk Wesselerbrink Zuid-Oost heeft een totale verhardingsgraad van 58%. Ten opzichte van de andere wijken in de gemeente Enschede is dit een gemiddeld percentage.

De verhardingsgraad van het bruto particuliere terrein is 67%. Ten opzichte van de andere wijken in de gemeente Enschede is dit een gemiddeld percentage.

De verhardingsgraad van het onbebouwd deel van het particuliere terrein is 39%. Ten opzichte van de andere wijken in de gemeente Enschede is dit een gemiddeld percentage.

verhardingsgraad gehele wijk Wesselerbrink Zuid-Oost

Type oppervlak	Bron	Oppervlak	% van totaal opp.	% van verhard opp.
Totaal verhard oppervlak		34.8 ha	58%	100%
Particulier terrein - panden	BGT	12.7 ha	21%	36%
Particulier terrein - verharding	Analyse RHDHV	5.9 ha	10%	17%
Openbaar terrein - verharding	BGT	16.3 ha	27%	47%
Totaal onverhard oppervlak		25.1 ha	42%	
Particulier terrein - onverhard	Analyse RHDHV	9.3 ha	16%	
Openbaar terrein - onverhard	BGT	15.8 ha	26%	
Totaal oppervlak gehele wijk		59.9 ha	100%	
verhardingsgraad gehele wijk is 58 %				

verhardingsgraad bruto particulier terrein Wesselerbrink Zuid-Oost

Type oppervlak	Bron	Oppervlak	% van totaal opp.	% van verhard opp.
Totaal verhard oppervlak particulier terrein		18.5 ha	67%	100%
Particulier terrein - panden	BGT	12.7 ha	46%	68%
Particulier terrein - verharding	Analyse RHDHV	5.9 ha	21%	32%
Totaal onverhard oppervlak particulier terrein		9.3 ha	33%	
Totaal bruto oppervlak particulier terrein		27.8 ha	100%	
verhardingsgraad bruto particulier terrein is 67 %				

verhardingsgraad onbebouwd deel particulier terrein Wesselerbrink Zuid-Oost

Type oppervlak	Bron	Oppervlak	% van totaal opp.	
Verhard oppervlak onbebouwd deel particulier terrein		5.9 ha	39%	
Onverhard oppervlak onbebouwd deel particulier terrein		9.3 ha	61%	
Totaal oppervlak onbebouwd deel particulier terrein		15.2 ha	100%	
verhardingsgraad onbebouwd deel particulier terrein is 39 %				



3.4.44 Wesselerbrink Zuid-West

De wijk Wesselerbrink Zuid-West heeft een totale verhardingsgraad van 40%. Ten opzichte van de andere wijken in de gemeente Enschede is dit een vrij laag percentage.

De verhardingsgraad van het bruto particuliere terrein is 67%. Ten opzichte van de andere wijken in de gemeente Enschede is dit een gemiddeld percentage.

De verhardingsgraad van het onbebouwd deel van het particuliere terrein is 43%. Ten opzichte van de andere wijken in de gemeente Enschede is dit een gemiddeld percentage.

verhardingsgraad gehele wijk Wesselerbrink Zuid-West

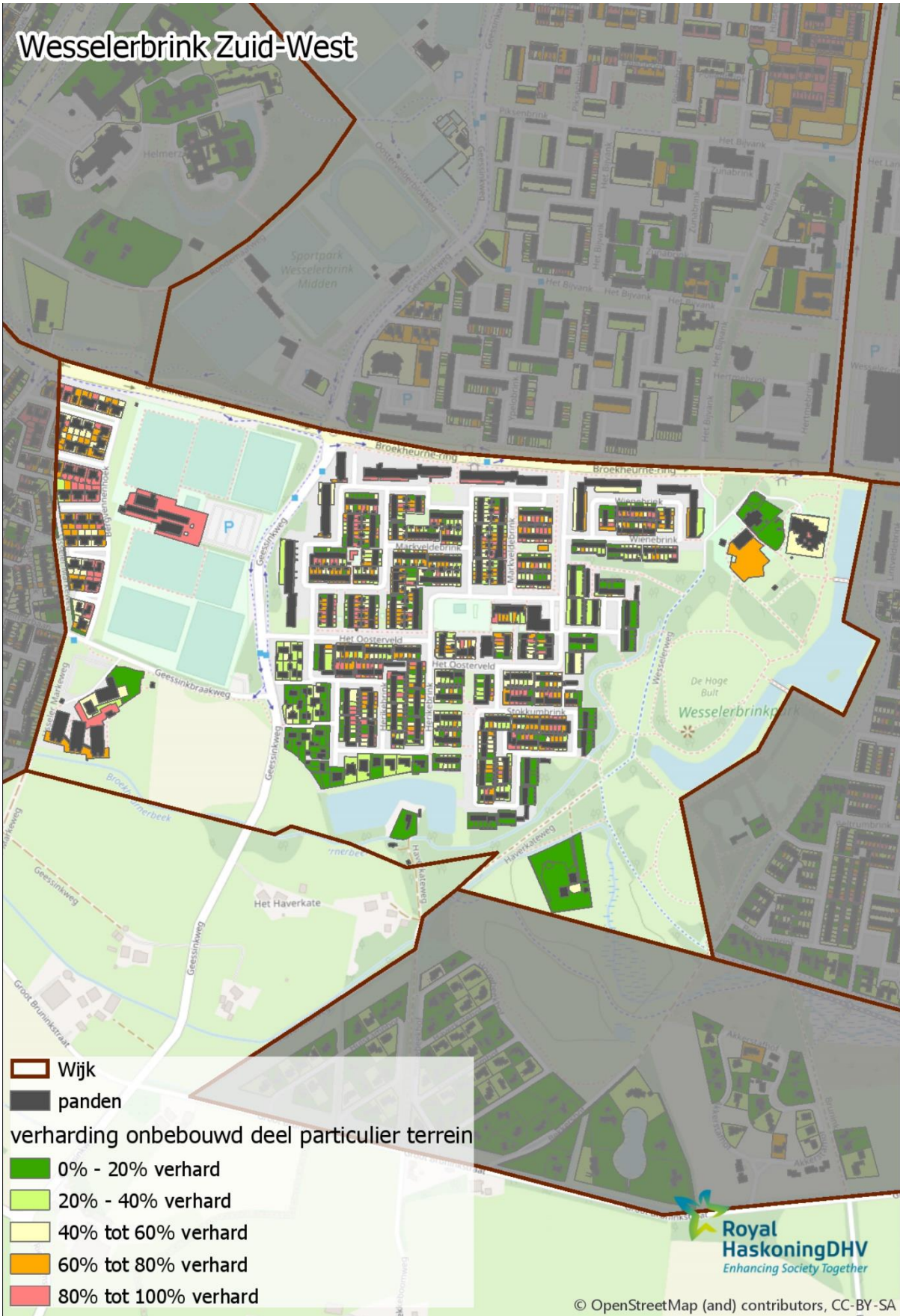
Type oppervlak	Bron	Oppervlak	% van totaal opp.	% van verhard opp.
Totaal verhard oppervlak		27.8 ha	40%	100%
Particulier terrein - panden	BGT	7.4 ha	11%	27%
Particulier terrein - verharding	Analyse RHDHV	4.5 ha	7%	16%
Openbaar terrein - verharding	BGT	15.9 ha	23%	57%
Totaal onverhard oppervlak		41.8 ha	60%	
Particulier terrein - onverhard	Analyse RHDHV	6.0 ha	9%	
Openbaar terrein - onverhard	BGT	35.7 ha	51%	
Totaal oppervlak gehele wijk		69.6 ha	100%	
verhardingsgraad gehele wijk is 40 %				

verhardingsgraad bruto particulier terrein Wesselerbrink Zuid-West

Type oppervlak	Bron	Oppervlak	% van totaal opp.	% van verhard opp.
Totaal verhard oppervlak particulier terrein		11.9 ha	67%	100%
Particulier terrein - panden	BGT	7.4 ha	41%	62%
Particulier terrein - verharding	Analyse RHDHV	4.5 ha	25%	38%
Totaal onverhard oppervlak particulier terrein		6.0 ha	33%	
Totaal bruto oppervlak particulier terrein		17.9 ha	100%	
verhardingsgraad bruto particulier terrein is 67 %				

verhardingsgraad onbebouwd deel particulier terrein Wesselerbrink Zuid-West

Type oppervlak	Bron	Oppervlak	% van totaal opp.	
Verhard oppervlak onbebouwd deel particulier terrein		4.5 ha	43%	
Onverhard oppervlak onbebouwd deel particulier terrein		6.0 ha	57%	
Totaal oppervlak onbebouwd deel particulier terrein		10.5 ha	100%	
verhardingsgraad onbebouwd deel particulier terrein is 43 %				



3.4.45 Wesslerbrink Noord-West

De wijk Wesslerbrink Noord-West heeft een totale verhardingsgraad van 49%. Ten opzichte van de andere wijken in de gemeente Enschede is dit een gemiddeld percentage.

De verhardingsgraad van het bruto particulier terrein is 63%. Ten opzichte van de andere wijken in de gemeente Enschede is dit een gemiddeld percentage.

De verhardingsgraad van het onbebouwd deel van het particulier terrein is 40%. Ten opzichte van de andere wijken in de gemeente Enschede is dit een gemiddeld percentage.

verhardingsgraad gehele wijk Wesslerbrink Noord-West

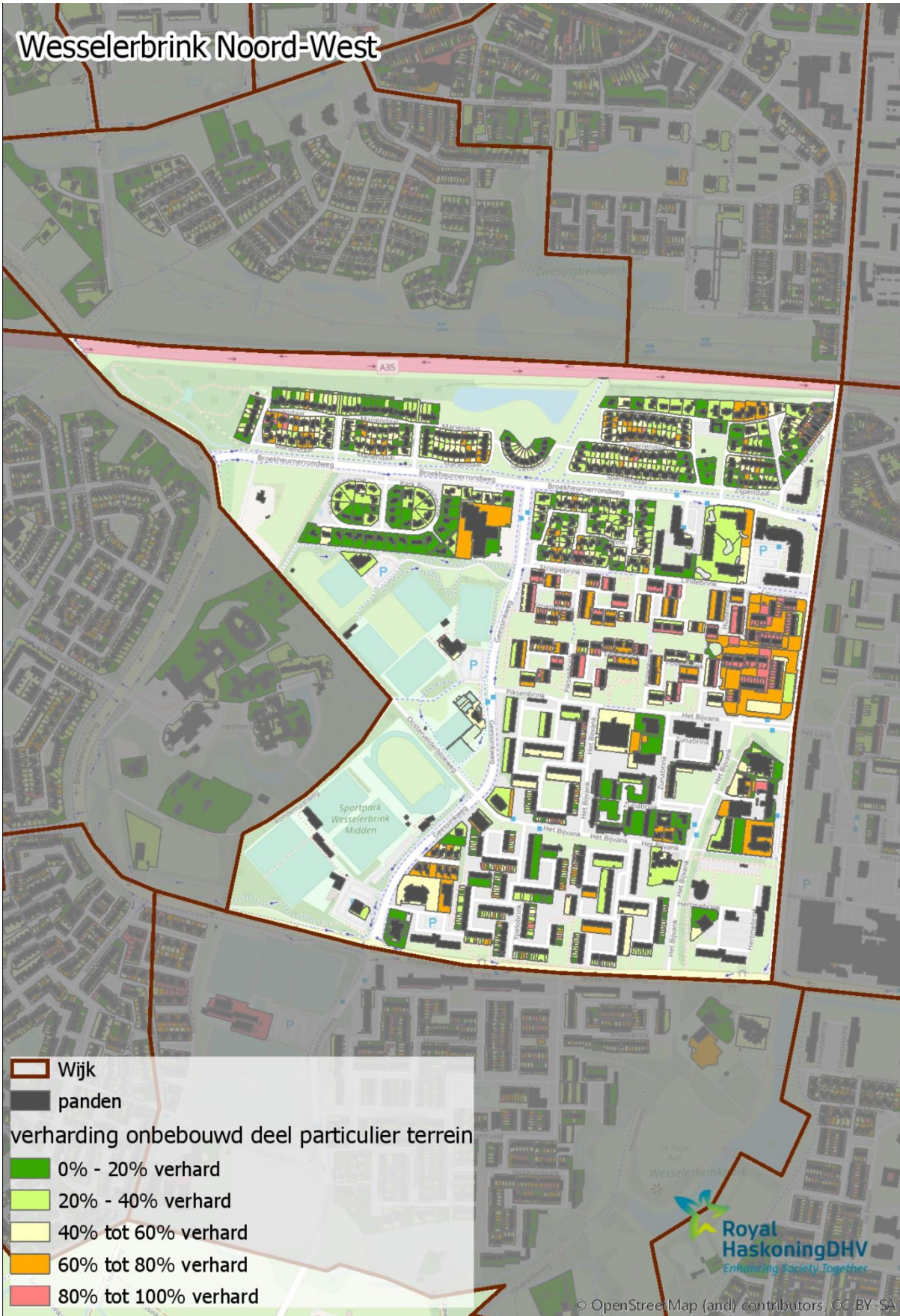
Type oppervlak	Bron	Oppervlak	% van totaal opp.	% van verhard opp.
Totaal verhard oppervlak		54.4 ha	49%	100%
Particulier terrein - panden	BGT	13.9 ha	13%	26%
Particulier terrein - verharding	Analyse RHDHV	9.3 ha	8%	17%
Openbaar terrein - verharding	BGT	31.2 ha	28%	57%
Totaal onverhard oppervlak		56.9 ha	51%	
Particulier terrein - onverhard	Analyse RHDHV	13.7 ha	12%	
Openbaar terrein - onverhard	BGT	43.2 ha	39%	
Totaal oppervlak gehele wijk		111.3 ha	100%	
verhardingsgraad gehele wijk is 49 %				

verhardingsgraad bruto particulier terrein Wesslerbrink Noord-West

Type oppervlak	Bron	Oppervlak	% van totaal opp.	% van verhard opp.
Totaal verhard oppervlak particulier terrein		23.2 ha	63%	100%
Particulier terrein - panden	BGT	13.9 ha	38%	60%
Particulier terrein - verharding	Analyse RHDHV	9.3 ha	25%	40%
Totaal onverhard oppervlak particulier terrein		13.7 ha	37%	
Totaal bruto oppervlak particulier terrein		36.9 ha	100%	
verhardingsgraad bruto particulier terrein is 63 %				

verhardingsgraad onbebouwd deel particulier terrein Wesslerbrink Noord-West

Type oppervlak	Bron	Oppervlak	% van totaal opp.	
Verhard oppervlak onbebouwd deel particulier terrein		9.3 ha	40%	
Onverhard oppervlak onbebouwd deel particulier terrein		13.7 ha	60%	
Totaal oppervlak onbebouwd deel particulier terrein		23.0 ha	100%	
verhardingsgraad onbebouwd deel particulier terrein is 40 %				



3.4.46 Helmerhoek-Noord

De wijk Helmerhoek-Noord heeft een totale verhardingsgraad van 44%. Ten opzichte van de andere wijken in de gemeente Enschede is dit een vrij laag percentage.

De verhardingsgraad van het bruto particuliere terrein is 55%. Ten opzichte van de andere wijken in de gemeente Enschede is dit een vrij laag percentage.

De verhardingsgraad van het onbebouwd deel van het particuliere terrein is 30%. Ten opzichte van de andere wijken in de gemeente Enschede is dit een vrij laag percentage.

verhardingsgraad gehele wijk Helmerhoek-Noord

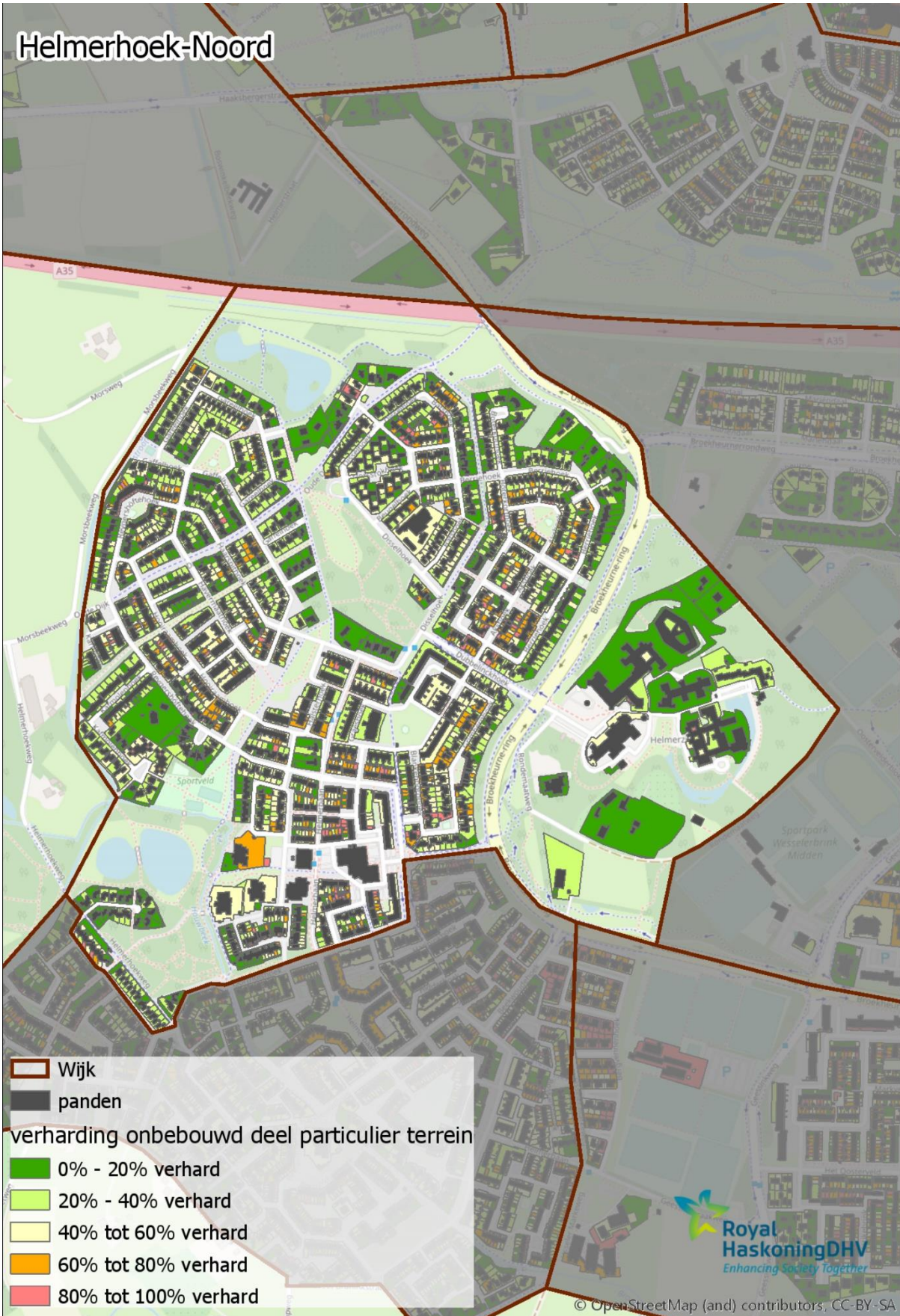
Type oppervlak	Bron	Oppervlak	% van totaal opp.	% van verhard opp.
Totaal verhard oppervlak		44.6 ha	44%	100%
Particulier terrein - panden	BGT	16.0 ha	16%	36%
Particulier terrein - verharding	Analyse RHDHV	8.6 ha	8%	19%
Openbaar terrein - verharding	BGT	20.0 ha	20%	45%
Totaal onverhard oppervlak		57.4 ha	56%	
Particulier terrein - onverhard	Analyse RHDHV	19.9 ha	19%	
Openbaar terrein - onverhard	BGT	37.5 ha	37%	
Totaal oppervlak gehele wijk		102.0 ha	100%	
verhardingsgraad gehele wijk is 44 %				

verhardingsgraad bruto particulier terrein Helmerhoek-Noord

Type oppervlak	Bron	Oppervlak	% van totaal opp.	% van verhard opp.
Totaal verhard oppervlak particulier terrein		24.6 ha	55%	100%
Particulier terrein - panden	BGT	16.0 ha	36%	65%
Particulier terrein - verharding	Analyse RHDHV	8.6 ha	19%	35%
Totaal onverhard oppervlak particulier terrein		19.9 ha	45%	
Totaal bruto oppervlak particulier terrein		44.5 ha	100%	
verhardingsgraad bruto particulier terrein is 55 %				

verhardingsgraad onbebouwd deel particulier terrein Helmerhoek-Noord

Type oppervlak	Bron	Oppervlak	% van totaal opp.	
Verhard oppervlak onbebouwd deel particulier terrein		8.6 ha	30%	
Onverhard oppervlak onbebouwd deel particulier terrein		19.9 ha	70%	
Totaal oppervlak onbebouwd deel particulier terrein		28.5 ha	100%	
verhardingsgraad onbebouwd deel particulier terrein is 30 %				



3.4.47 Helmerhoek-Zuid

De wijk Helmerhoek-Zuid heeft een totale verhardingsgraad van 60%. Ten opzichte van de andere wijken in de gemeente Enschede is dit een vrij hoog percentage.

De verhardingsgraad van het bruto particuliere terrein is 61%. Ten opzichte van de andere wijken in de gemeente Enschede is dit een vrij laag percentage.

De verhardingsgraad van het onbebouwd deel van het particuliere terrein is 37%. Ten opzichte van de andere wijken in de gemeente Enschede is dit een vrij laag percentage.

verhardingsgraad gehele wijk Helmerhoek-Zuid

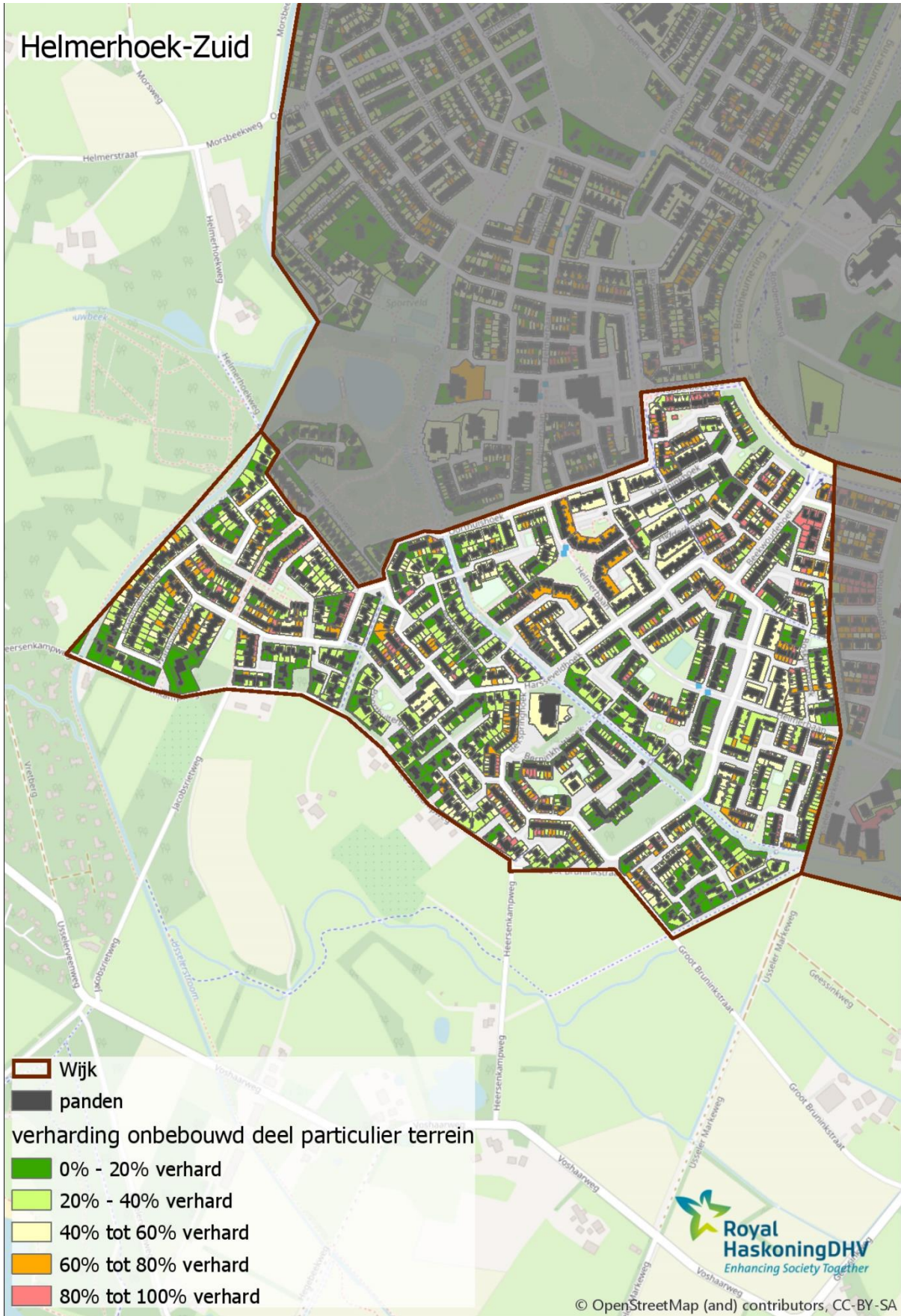
Type oppervlak	Bron	Oppervlak	% van totaal opp.	% van verhard opp.
Totaal verhard oppervlak		29.9 ha	60%	100%
Particulier terrein - panden	BGT	11.2 ha	22%	38%
Particulier terrein - verharding	Analyse RHDHV	6.7 ha	13%	22%
Openbaar terrein - verharding	BGT	12.0 ha	24%	40%
Totaal onverhard oppervlak		20.0 ha	40%	
Particulier terrein - onverhard	Analyse RHDHV	11.3 ha	23%	
Openbaar terrein - onverhard	BGT	8.7 ha	17%	
Totaal oppervlak gehele wijk		49.9 ha	100%	
verhardingsgraad gehele wijk is 60 %				

verhardingsgraad bruto particulier terrein Helmerhoek-Zuid

Type oppervlak	Bron	Oppervlak	% van totaal opp.	% van verhard opp.
Totaal verhard oppervlak particulier terrein		17.9 ha	61%	100%
Particulier terrein - panden	BGT	11.2 ha	38%	63%
Particulier terrein - verharding	Analyse RHDHV	6.7 ha	23%	37%
Totaal onverhard oppervlak particulier terrein		11.3 ha	39%	
Totaal bruto oppervlak particulier terrein		29.3 ha	100%	
verhardingsgraad bruto particulier terrein is 61 %				

verhardingsgraad onbebouwd deel particulier terrein Helmerhoek-Zuid

Type oppervlak	Bron	Oppervlak	% van totaal opp.	
Verhard oppervlak onbebouwd deel particulier terrein		6.7 ha	37%	
Onverhard oppervlak onbebouwd deel particulier terrein		11.3 ha	63%	
Totaal oppervlak onbebouwd deel particulier terrein		18.0 ha	100%	
verhardingsgraad onbebouwd deel particulier terrein is 37 %				



3.4.48 het Brunink

De wijk het Brunink heeft een totale verhardingsgraad van 16%. Ten opzichte van de andere wijken in de gemeente Enschede is dit een laag percentage.

De verhardingsgraad van het bruto particuliere terrein is 31%. Ten opzichte van de andere wijken in de gemeente Enschede is dit een laag percentage.

De verhardingsgraad van het onbebouwd deel van het particuliere terrein is 17%. Ten opzichte van de andere wijken in de gemeente Enschede is dit een laag percentage.

verhardingsgraad gehele wijk het Brunink

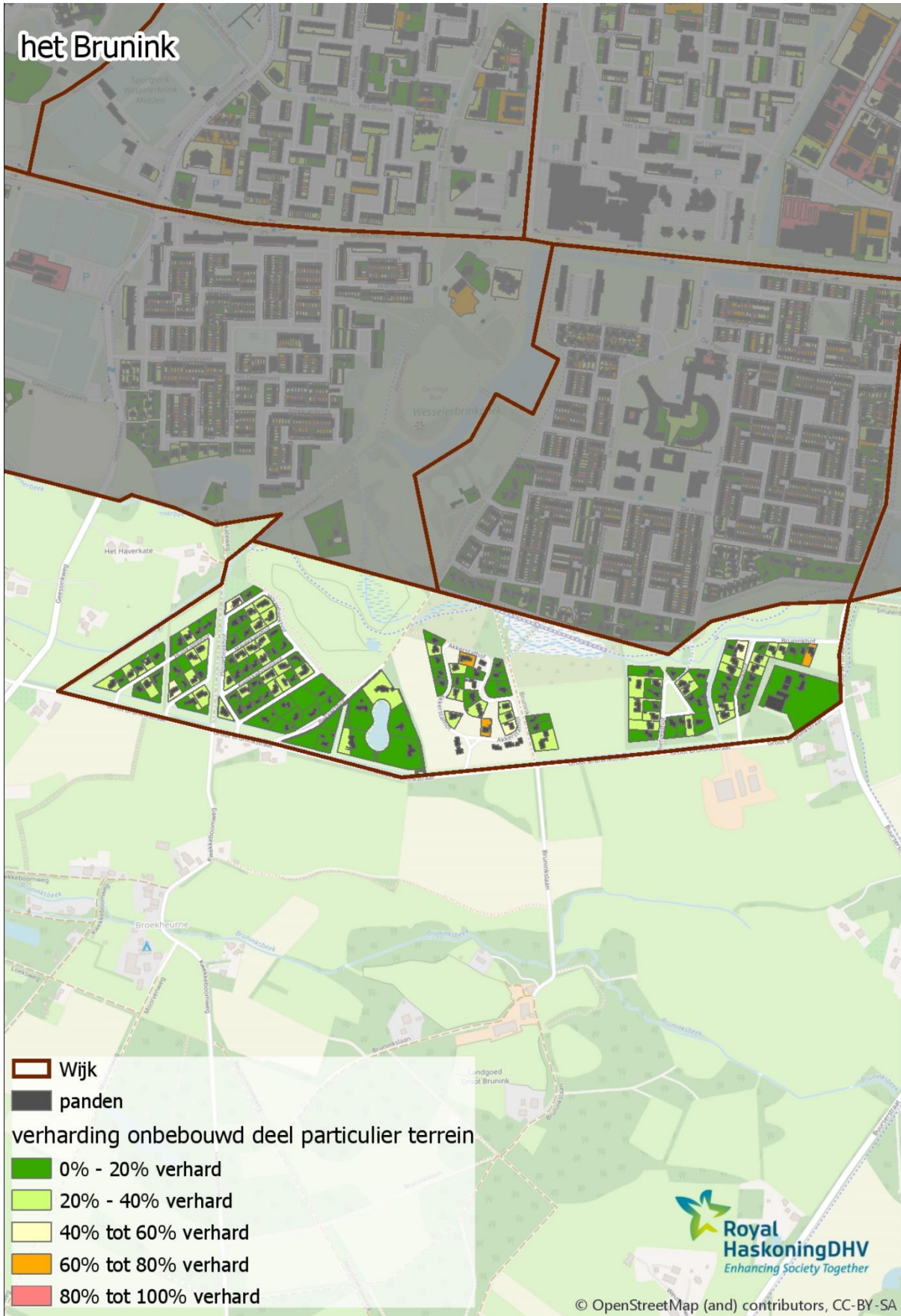
Type oppervlak	Bron	Oppervlak	% van totaal opp.	% van verhard opp.
Totaal verhard oppervlak		7.3 ha	16%	100%
Particulier terrein - panden	BGT	2.5 ha	6%	35%
Particulier terrein - verharding	Analyse RHDHV	2.0 ha	5%	28%
Openbaar terrein - verharding	BGT	2.7 ha	6%	37%
Totaal onverhard oppervlak		36.9 ha	84%	
Particulier terrein - onverhard	Analyse RHDHV	10.2 ha	23%	
Openbaar terrein - onverhard	BGT	26.7 ha	60%	
Totaal oppervlak gehele wijk		44.2 ha	100%	
verhardingsgraad gehele wijk is 16 %				

verhardingsgraad bruto particulier terrein het Brunink

Type oppervlak	Bron	Oppervlak	% van totaal opp.	% van verhard opp.
Totaal verhard oppervlak particulier terrein		4.6 ha	31%	100%
Particulier terrein - panden	BGT	2.5 ha	17%	55%
Particulier terrein - verharding	Analyse RHDHV	2.0 ha	14%	45%
Totaal onverhard oppervlak particulier terrein		10.2 ha	69%	
Totaal bruto oppervlak particulier terrein		14.8 ha	100%	
verhardingsgraad bruto particulier terrein is 31 %				

verhardingsgraad onbebouwd deel particulier terrein het Brunink

Type oppervlak	Bron	Oppervlak	% van totaal opp.	
Verhard oppervlak onbebouwd deel particulier terrein		2.0 ha	17%	
Onverhard oppervlak onbebouwd deel particulier terrein		10.2 ha	83%	
Totaal oppervlak onbebouwd deel particulier terrein		12.3 ha	100%	
verhardingsgraad onbebouwd deel particulier terrein is 17 %				



3.4.49 Industrie- en havengebied

De wijk Industrie- en havengebied heeft een totale verhardingsgraad van 66%. Ten opzichte van de andere wijken in de gemeente Enschede is dit een vrij hoog percentage.

De verhardingsgraad van het bruto particuliere terrein is 90%. Ten opzichte van de andere wijken in de gemeente Enschede is dit een hoog percentage.

De verhardingsgraad van het onbebouwd deel van het particuliere terrein is 82%. Ten opzichte van de andere wijken in de gemeente Enschede is dit een hoog percentage.

verhardingsgraad gehele wijk Industrie- en havengebied

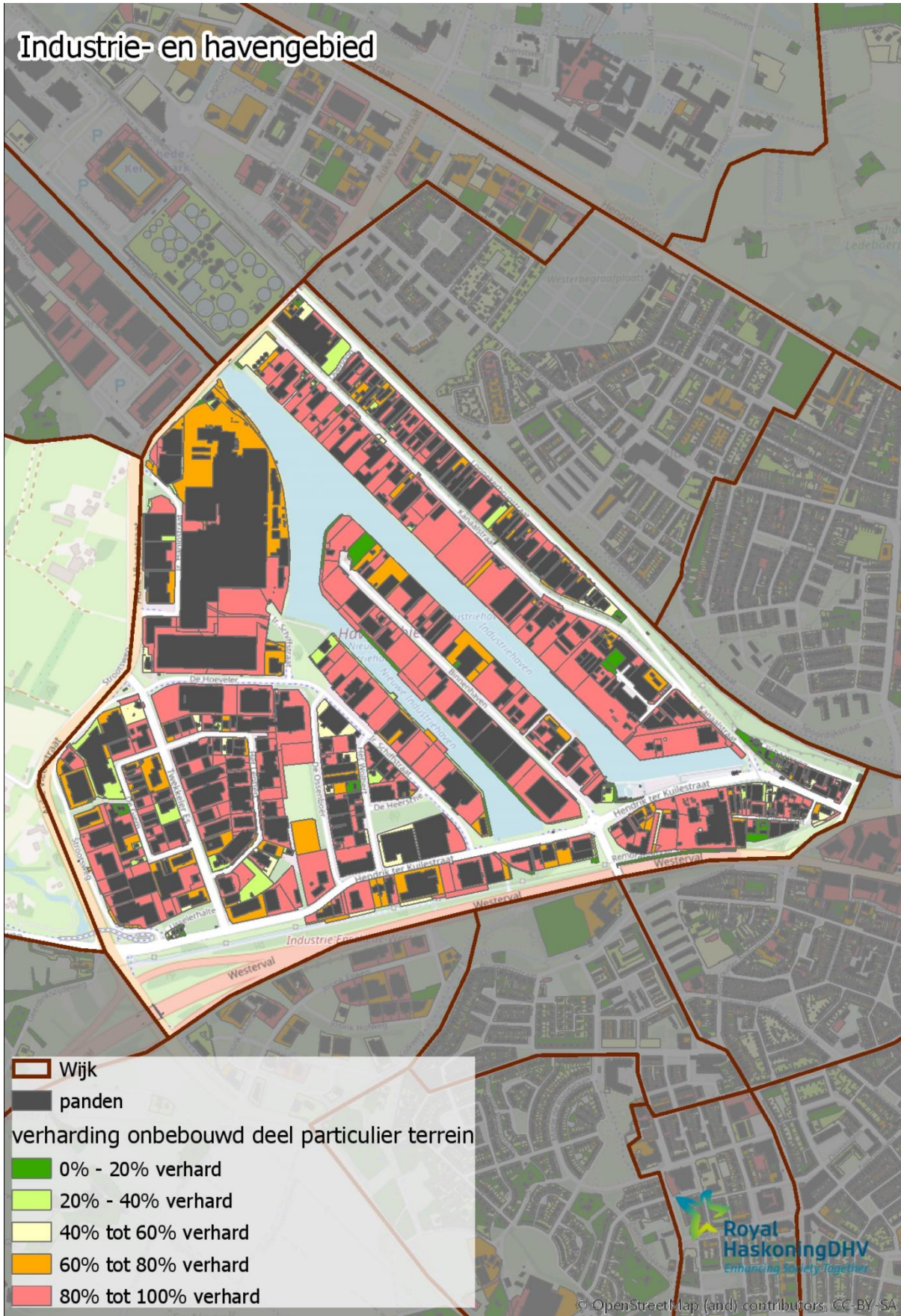
Type oppervlak	Bron	Oppervlak	% van totaal opp.	% van verhard opp.
Totaal verhard oppervlak		159.5 ha	66%	100%
Particulier terrein - panden	BGT	64.4 ha	27%	40%
Particulier terrein - verharding	Analyse RHDHV	66.2 ha	27%	41%
Openbaar terrein - verharding	BGT	28.9 ha	12%	18%
Totaal onverhard oppervlak		81.4 ha	34%	
Particulier terrein - onverhard	Analyse RHDHV	14.8 ha	6%	
Openbaar terrein - onverhard	BGT	66.6 ha	28%	
Totaal oppervlak gehele wijk		240.9 ha	100%	
verhardingsgraad gehele wijk is 66 %				

verhardingsgraad bruto particulier terrein Industrie- en havengebied

Type oppervlak	Bron	Oppervlak	% van totaal opp.	% van verhard opp.
Totaal verhard oppervlak particulier terrein		130.6 ha	90%	100%
Particulier terrein - panden	BGT	64.4 ha	44%	49%
Particulier terrein - verharding	Analyse RHDHV	66.2 ha	46%	51%
Totaal onverhard oppervlak particulier terrein		14.8 ha	10%	
Totaal bruto oppervlak particulier terrein		145.3 ha	100%	
verhardingsgraad bruto particulier terrein is 90 %				

verhardingsgraad onbebouwd deel particulier terrein Industrie- en havengebied

Type oppervlak	Bron	Oppervlak	% van totaal opp.	
Verhard oppervlak onbebouwd deel particulier terrein		66.2 ha	82%	
Onverhard oppervlak onbebouwd deel particulier terrein		14.8 ha	18%	
Totaal oppervlak onbebouwd deel particulier terrein		80.9 ha	100%	
verhardingsgraad onbebouwd deel particulier terrein is 82 %				



3.4.50 Marssteden

De wijk Marssteden heeft een totale verhardingsgraad van 52%. Ten opzichte van de andere wijken in de gemeente Enschede is dit een gemiddeld percentage.

De verhardingsgraad van het bruto particuliere terrein is 83%. Ten opzichte van de andere wijken in de gemeente Enschede is dit een hoog percentage.

De verhardingsgraad van het onbebouwd deel van het particuliere terrein is 70%. Ten opzichte van de andere wijken in de gemeente Enschede is dit een hoog percentage.

verhardingsgraad gehele wijk Marssteden

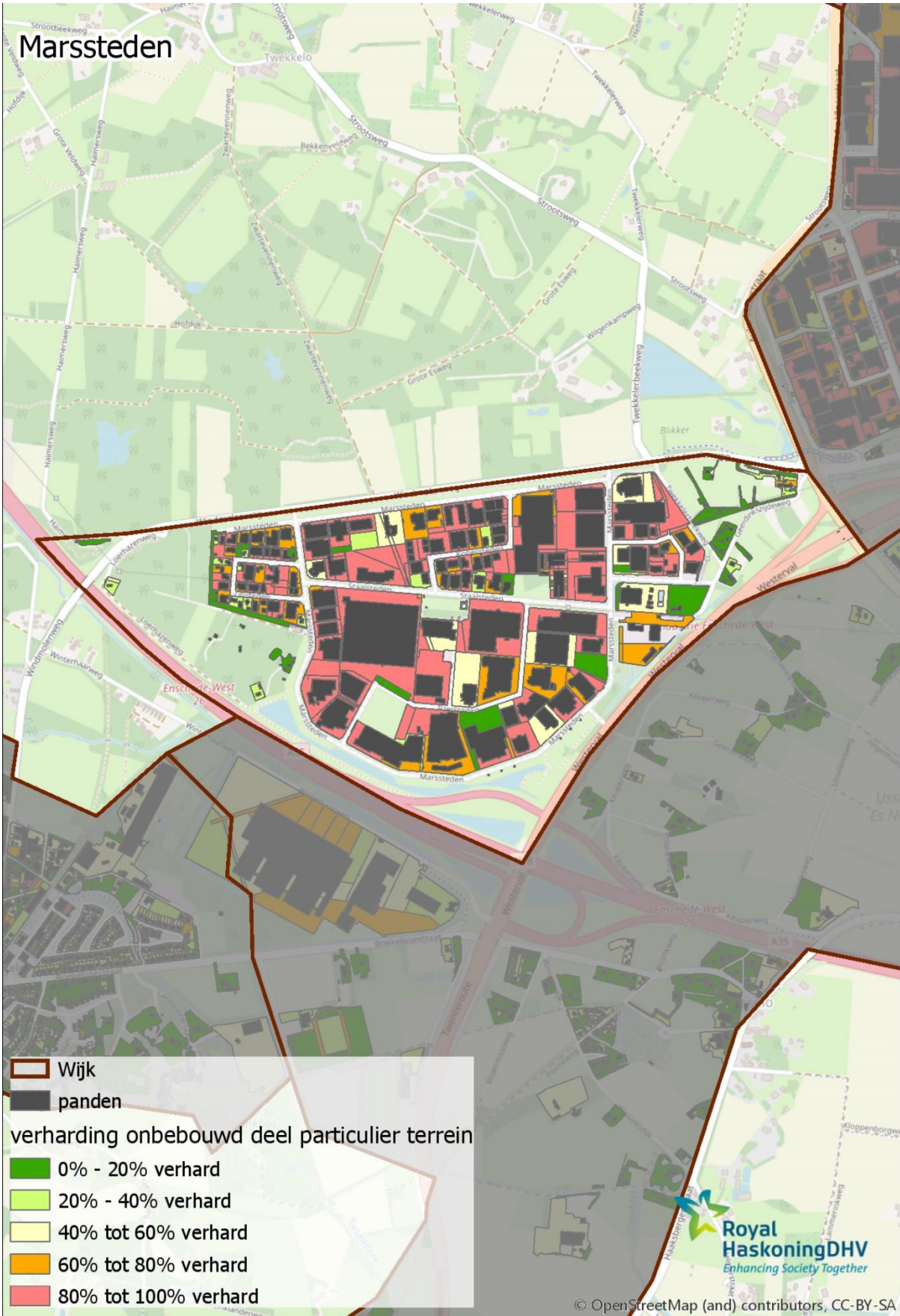
Type oppervlak	Bron	Oppervlak	% van totaal opp.	% van verhard opp.
Totaal verhard oppervlak		77.0 ha	52%	100%
Particulier terrein - panden	BGT	33.0 ha	22%	43%
Particulier terrein - verharding	Analyse RHDHV	29.5 ha	20%	38%
Openbaar terrein - verharding	BGT	14.5 ha	10%	19%
Totaal onverhard oppervlak		72.2 ha	48%	
Particulier terrein - onverhard	Analyse RHDHV	12.8 ha	9%	
Openbaar terrein - onverhard	BGT	59.4 ha	40%	
Totaal oppervlak gehele wijk		149.2 ha	100%	
verhardingsgraad gehele wijk is 52 %				

verhardingsgraad bruto particulier terrein Marssteden

Type oppervlak	Bron	Oppervlak	% van totaal opp.	% van verhard opp.
Totaal verhard oppervlak particulier terrein		62.5 ha	83%	100%
Particulier terrein - panden	BGT	33.0 ha	44%	53%
Particulier terrein - verharding	Analyse RHDHV	29.5 ha	39%	47%
Totaal onverhard oppervlak particulier terrein		12.8 ha	17%	
Totaal bruto oppervlak particulier terrein		75.3 ha	100%	
verhardingsgraad bruto particulier terrein is 83 %				

verhardingsgraad onbebouwd deel particulier terrein Marssteden

Type oppervlak	Bron	Oppervlak	% van totaal opp.	
Verhard oppervlak onbebouwd deel particulier terrein		29.5 ha	70%	
Onverhard oppervlak onbebouwd deel particulier terrein		12.8 ha	30%	
Totaal oppervlak onbebouwd deel particulier terrein		42.3 ha	100%	
verhardingsgraad onbebouwd deel particulier terrein is 70 %				



3.4.51 Koekoeksbeekhoek

De wijk Koekoeksbeekhoek heeft een totale verhardingsgraad van 28%. Ten opzichte van de andere wijken in de gemeente Enschede is dit een laag percentage.

De verhardingsgraad van het bruto particuliere terrein is 75%. Ten opzichte van de andere wijken in de gemeente Enschede is dit een hoog percentage.

De verhardingsgraad van het onbebouwd deel van het particuliere terrein is 64%. Ten opzichte van de andere wijken in de gemeente Enschede is dit een hoog percentage.

verhardingsgraad gehele wijk Koekoeksbeekhoek

Type oppervlak	Bron	Oppervlak	% van totaal opp.	% van verhard opp.
Totaal verhard oppervlak		23.5 ha	28%	100%
Particulier terrein - panden	BGT	7.4 ha	9%	31%
Particulier terrein - verharding	Analyse RHDHV	10.8 ha	13%	46%
Openbaar terrein - verharding	BGT	5.3 ha	6%	22%
Totaal onverhard oppervlak		59.2 ha	72%	
Particulier terrein - onverhard	Analyse RHDHV	6.1 ha	7%	
Openbaar terrein - onverhard	BGT	53.2 ha	64%	
Totaal oppervlak gehele wijk		82.8 ha	100%	
verhardingsgraad gehele wijk is 28 %				

verhardingsgraad bruto particulier terrein Koekoeksbeekhoek

Type oppervlak	Bron	Oppervlak	% van totaal opp.	% van verhard opp.
Totaal verhard oppervlak particulier terrein		18.2 ha	75%	100%
Particulier terrein - panden	BGT	7.4 ha	30%	41%
Particulier terrein - verharding	Analyse RHDHV	10.8 ha	45%	59%
Totaal onverhard oppervlak particulier terrein		6.1 ha	25%	
Totaal bruto oppervlak particulier terrein		24.3 ha	100%	
verhardingsgraad bruto particulier terrein is 75 %				

verhardingsgraad onbebouwd deel particulier terrein Koekoeksbeekhoek

Type oppervlak	Bron	Oppervlak	% van totaal opp.	
Verhard oppervlak onbebouwd deel particulier terrein		10.8 ha	64%	
Onverhard oppervlak onbebouwd deel particulier terrein		6.1 ha	36%	
Totaal oppervlak onbebouwd deel particulier terrein		16.9 ha	100%	
verhardingsgraad onbebouwd deel particulier terrein is 64 %				



3.4.52 Kennispark

De wijk Kennispark heeft een totale verhardingsgraad van 36%. Ten opzichte van de andere wijken in de gemeente Enschede is dit een vrij laag percentage.

De verhardingsgraad van het bruto particuliere terrein is 70%. Ten opzichte van de andere wijken in de gemeente Enschede is dit een vrij hoog percentage.

De verhardingsgraad van het onbebouwd deel van het particuliere terrein is 54%. Ten opzichte van de andere wijken in de gemeente Enschede is dit een hoog percentage.

verhardingsgraad gehele wijk Kennispark

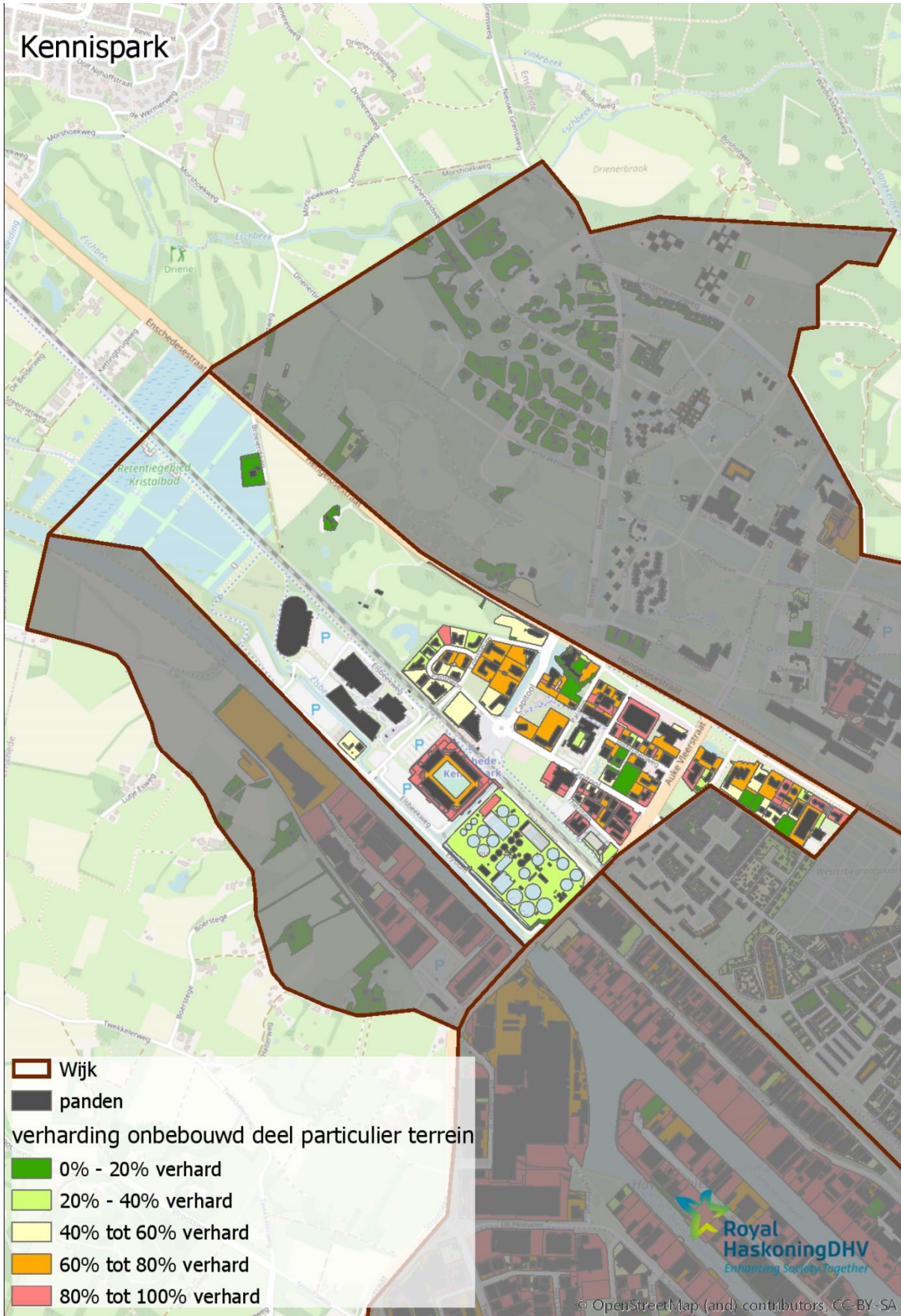
Type oppervlak	Bron	Oppervlak	% van totaal opp.	% van verhard opp.
Totaal verhard oppervlak		53.5 ha	36%	100%
Particulier terrein - panden	BGT	14.0 ha	9%	26%
Particulier terrein - verharding	Analyse RHDHV	14.6 ha	10%	27%
Openbaar terrein - verharding	BGT	24.9 ha	17%	47%
Totaal onverhard oppervlak		95.1 ha	64%	
Particulier terrein - onverhard	Analyse RHDHV	12.4 ha	8%	
Openbaar terrein - onverhard	BGT	82.7 ha	56%	
Totaal oppervlak gehele wijk		148.6 ha	100%	
verhardingsgraad gehele wijk is 36 %				

verhardingsgraad bruto particulier terrein Kennispark

Type oppervlak	Bron	Oppervlak	% van totaal opp.	% van verhard opp.
Totaal verhard oppervlak particulier terrein		28.6 ha	70%	100%
Particulier terrein - panden	BGT	14.0 ha	34%	49%
Particulier terrein - verharding	Analyse RHDHV	14.6 ha	36%	51%
Totaal onverhard oppervlak particulier terrein		12.4 ha	30%	
Totaal bruto oppervlak particulier terrein		41.0 ha	100%	
verhardingsgraad bruto particulier terrein is 70 %				

verhardingsgraad onbebouwd deel particulier terrein Kennispark

Type oppervlak	Bron	Oppervlak	% van totaal opp.	
Verhard oppervlak onbebouwd deel particulier terrein		14.6 ha	54%	
Onverhard oppervlak onbebouwd deel particulier terrein		12.4 ha	46%	
Totaal oppervlak onbebouwd deel particulier terrein		27.0 ha	100%	
verhardingsgraad onbebouwd deel particulier terrein is 54 %				



3.4.53 Glanerveld

De wijk Glanerveld heeft een totale verhardingsgraad van 23%. Ten opzichte van de andere wijken in de gemeente Enschede is dit een laag percentage.

De verhardingsgraad van het bruto particuliere terrein is 54%. Ten opzichte van de andere wijken in de gemeente Enschede is dit een vrij laag percentage.

De verhardingsgraad van het onbebouwd deel van het particuliere terrein is 36%. Ten opzichte van de andere wijken in de gemeente Enschede is dit een vrij laag percentage.

verhardingsgraad gehele wijk Glanerveld

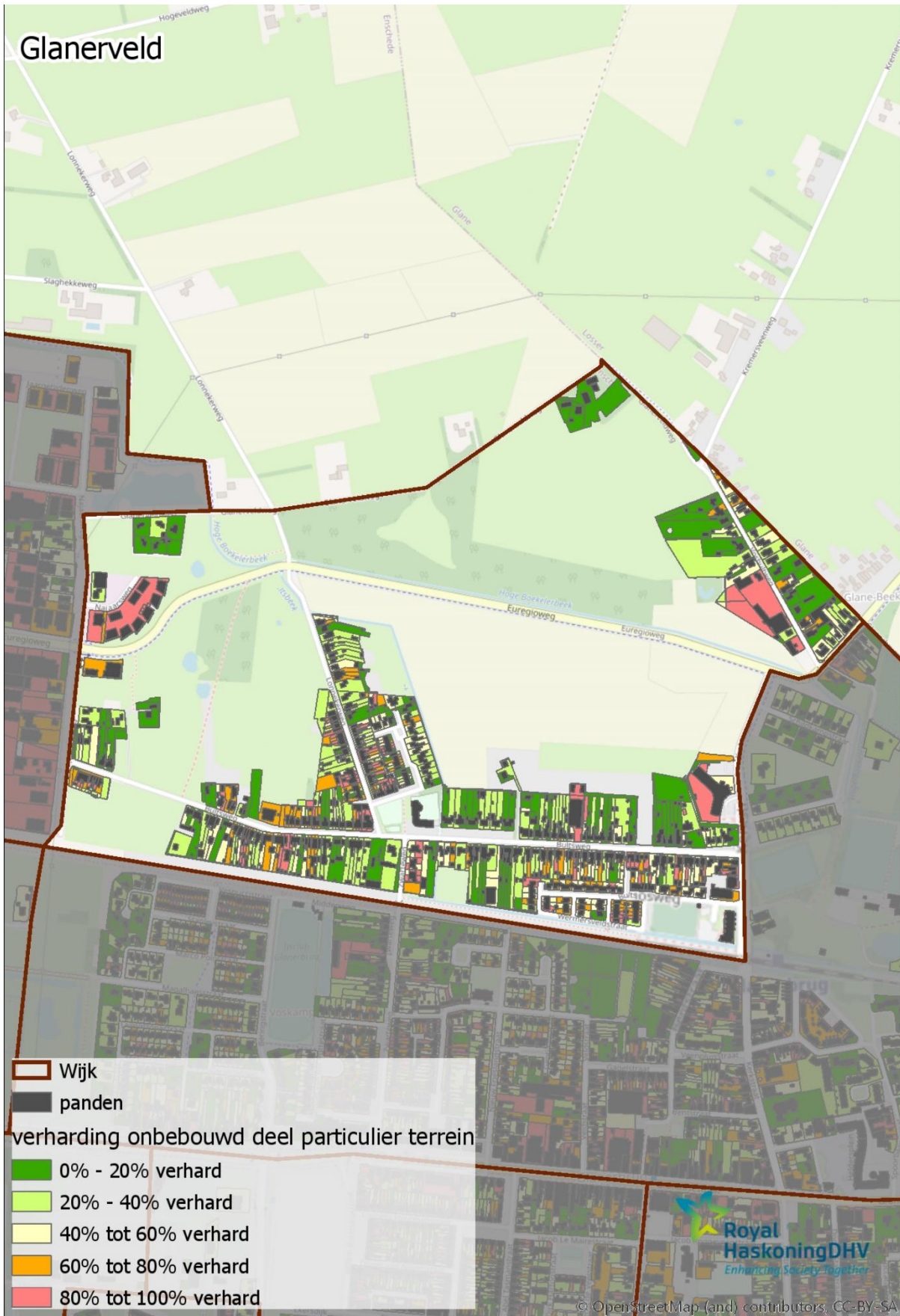
Type oppervlak	Bron	Oppervlak	% van totaal opp.	% van verhard opp.
Totaal verhard oppervlak		19.3 ha	23%	100%
Particulier terrein - panden	BGT	6.4 ha	8%	33%
Particulier terrein - verharding	Analyse RHDHV	6.3 ha	7%	33%
Openbaar terrein - verharding	BGT	6.6 ha	8%	34%
Totaal onverhard oppervlak		64.9 ha	77%	
Particulier terrein - onverhard	Analyse RHDHV	11.1 ha	13%	
Openbaar terrein - onverhard	BGT	53.9 ha	64%	
Totaal oppervlak gehele wijk		84.2 ha	100%	
verhardingsgraad gehele wijk is 23 %				

verhardingsgraad bruto particulier terrein Glanerveld

Type oppervlak	Bron	Oppervlak	% van totaal opp.	% van verhard opp.
Totaal verhard oppervlak particulier terrein		12.7 ha	54%	100%
Particulier terrein - panden	BGT	6.4 ha	27%	50%
Particulier terrein - verharding	Analyse RHDHV	6.3 ha	27%	50%
Totaal onverhard oppervlak particulier terrein		11.1 ha	46%	
Totaal bruto oppervlak particulier terrein		23.8 ha	100%	
verhardingsgraad bruto particulier terrein is 54 %				

verhardingsgraad onbebouwd deel particulier terrein Glanerveld

Type oppervlak	Bron	Oppervlak	% van totaal opp.	
Verhard oppervlak onbebouwd deel particulier terrein		6.3 ha	36%	
Onverhard oppervlak onbebouwd deel particulier terrein		11.1 ha	64%	
Totaal oppervlak onbebouwd deel particulier terrein		17.4 ha	100%	
verhardingsgraad onbebouwd deel particulier terrein is 36 %				



3.4.54 Bentveld-Bultserve

De wijk Bentveld-Bultserve heeft een totale verhardingsgraad van 45%. Ten opzichte van de andere wijken in de gemeente Enschede is dit een vrij laag percentage.

De verhardingsgraad van het bruto particuliere terrein is 59%. Ten opzichte van de andere wijken in de gemeente Enschede is dit een vrij laag percentage.

De verhardingsgraad van het onbebouwd deel van het particuliere terrein is 38%. Ten opzichte van de andere wijken in de gemeente Enschede is dit een gemiddeld percentage.

verhardingsgraad gehele wijk Bentveld-Bultserve

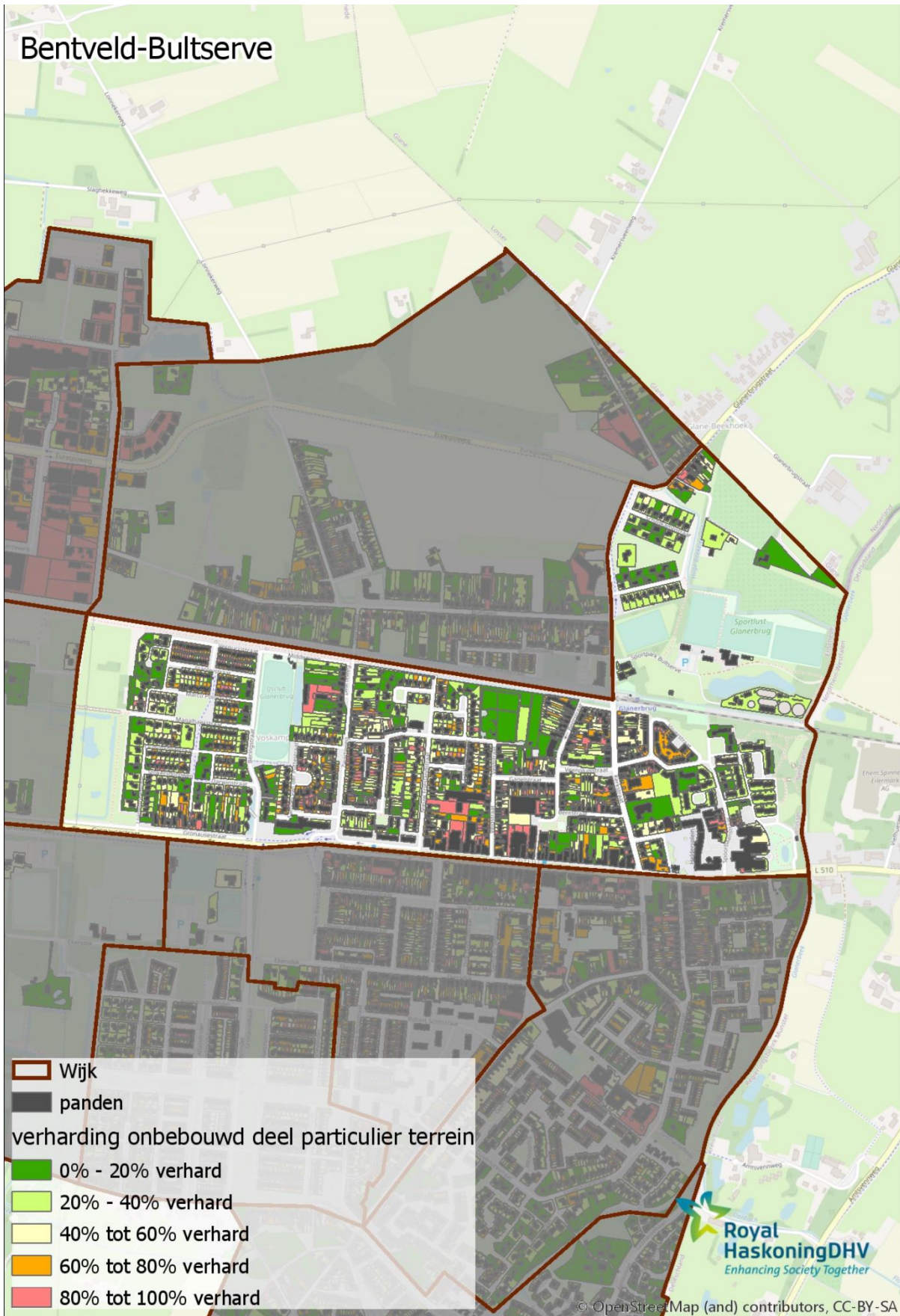
Type oppervlak	Bron	Oppervlak	% van totaal opp.	% van verhard opp.
Totaal verhard oppervlak		40.5 ha	45%	100%
Particulier terrein - panden	BGT	14.7 ha	16%	36%
Particulier terrein - verharding	Analyse RHDHV	10.5 ha	12%	26%
Openbaar terrein - verharding	BGT	15.3 ha	17%	38%
Totaal onverhard oppervlak		49.8 ha	55%	
Particulier terrein - onverhard	Analyse RHDHV	17.3 ha	19%	
Openbaar terrein - onverhard	BGT	32.5 ha	36%	
Totaal oppervlak gehele wijk		90.3 ha	100%	
verhardingsgraad gehele wijk is 45 %				

verhardingsgraad bruto particulier terrein Bentveld-Bultserve

Type oppervlak	Bron	Oppervlak	% van totaal opp.	% van verhard opp.
Totaal verhard oppervlak particulier terrein		25.2 ha	59%	100%
Particulier terrein - panden	BGT	14.7 ha	35%	58%
Particulier terrein - verharding	Analyse RHDHV	10.5 ha	25%	42%
Totaal onverhard oppervlak particulier terrein		17.3 ha	41%	
Totaal bruto oppervlak particulier terrein		42.5 ha	100%	
verhardingsgraad bruto particulier terrein is 59 %				

verhardingsgraad onbebouwd deel particulier terrein Bentveld-Bultserve

Type oppervlak	Bron	Oppervlak	% van totaal opp.	
Verhard oppervlak onbebouwd deel particulier terrein		10.5 ha	38%	
Onverhard oppervlak onbebouwd deel particulier terrein		17.3 ha	62%	
Totaal oppervlak onbebouwd deel particulier terrein		27.8 ha	100%	
verhardingsgraad onbebouwd deel particulier terrein is 38 %				



3.4.55 Schipholt-Glanermaten

De wijk Schipholt-Glanermaten heeft een totale verhardingsgraad van 60%. Ten opzichte van de andere wijken in de gemeente Enschede is dit een vrij hoog percentage.

De verhardingsgraad van het bruto particuliere terrein is 62%. Ten opzichte van de andere wijken in de gemeente Enschede is dit een vrij laag percentage.

De verhardingsgraad van het onbebouwd deel van het particuliere terrein is 40%. Ten opzichte van de andere wijken in de gemeente Enschede is dit een gemiddeld percentage.

verhardingsgraad gehele wijk Schipholt-Glanermaten

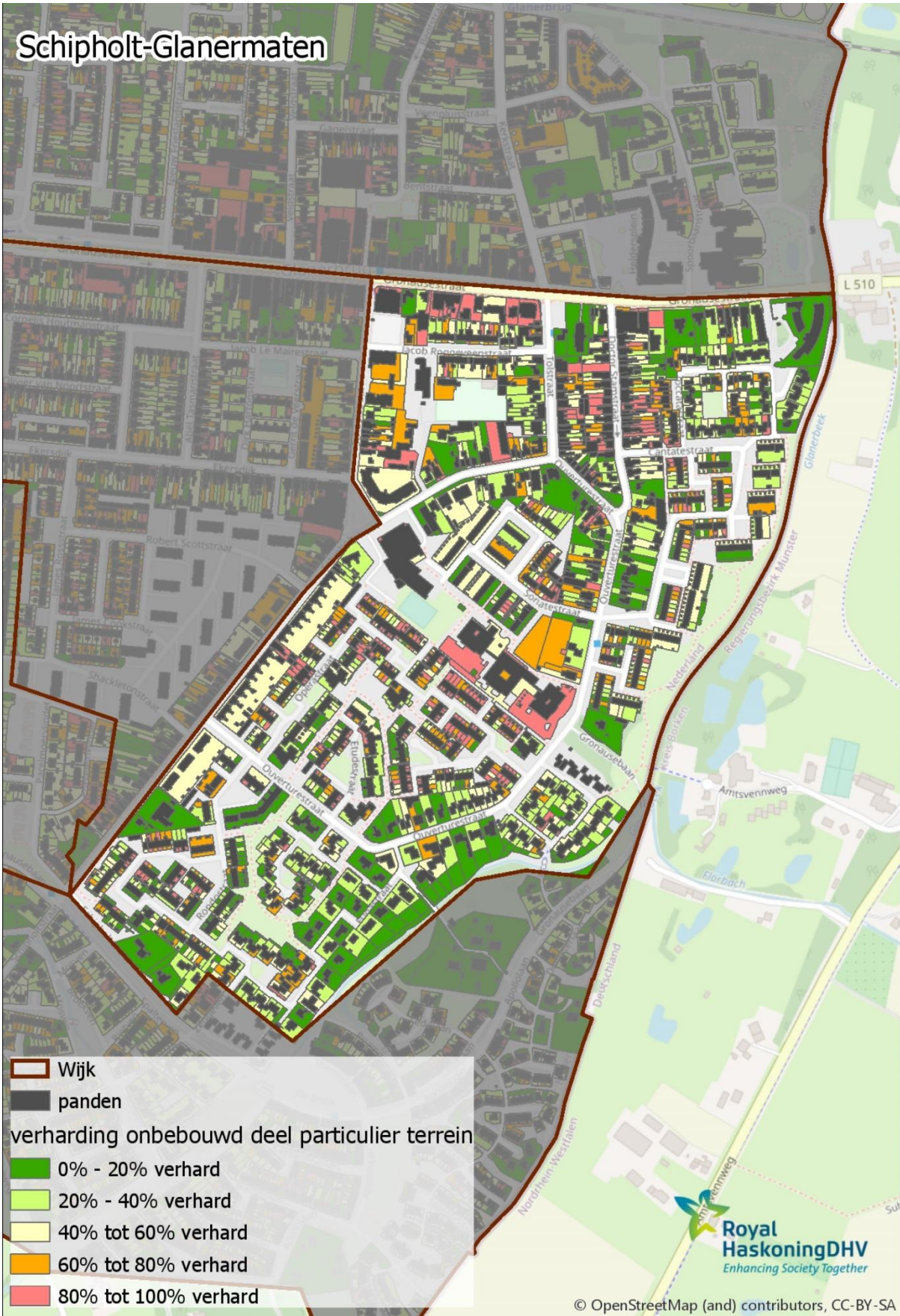
Type oppervlak	Bron	Oppervlak	% van totaal opp.	% van verhard opp.
Totaal verhard oppervlak		30.7 ha	60%	100%
Particulier terrein - panden	BGT	11.6 ha	23%	38%
Particulier terrein - verharding	Analyse RHDHV	8.2 ha	16%	27%
Openbaar terrein - verharding	BGT	10.9 ha	21%	36%
Totaal onverhard oppervlak		20.5 ha	40%	
Particulier terrein - onverhard	Analyse RHDHV	12.3 ha	24%	
Openbaar terrein - onverhard	BGT	8.2 ha	16%	
Totaal oppervlak gehele wijk		51.2 ha	100%	
verhardingsgraad gehele wijk is 60 %				

verhardingsgraad bruto particulier terrein Schipholt-Glanermaten

Type oppervlak	Bron	Oppervlak	% van totaal opp.	% van verhard opp.
Totaal verhard oppervlak particulier terrein		19.8 ha	62%	100%
Particulier terrein - panden	BGT	11.6 ha	36%	59%
Particulier terrein - verharding	Analyse RHDHV	8.2 ha	26%	41%
Totaal onverhard oppervlak particulier terrein		12.3 ha	38%	
Totaal bruto oppervlak particulier terrein		32.1 ha	100%	
verhardingsgraad bruto particulier terrein is 62 %				

verhardingsgraad onbebouwd deel particulier terrein Schipholt-Glanermaten

Type oppervlak	Bron	Oppervlak	% van totaal opp.	
Verhard oppervlak onbebouwd deel particulier terrein		8.2 ha	40%	
Onverhard oppervlak onbebouwd deel particulier terrein		12.3 ha	60%	
Totaal oppervlak onbebouwd deel particulier terrein		20.5 ha	100%	
verhardingsgraad onbebouwd deel particulier terrein is 40 %				



3.4.56 Eekmaat

De wijk Eekmaat heeft een totale verhardingsgraad van 62%. Ten opzichte van de andere wijken in de gemeente Enschede is dit een vrij hoog percentage.

De verhardingsgraad van het bruto particulier terrein is 72%. Ten opzichte van de andere wijken in de gemeente Enschede is dit een vrij hoog percentage.

De verhardingsgraad van het onbebouwd deel van het particulier terrein is 51%. Ten opzichte van de andere wijken in de gemeente Enschede is dit een vrij hoog percentage.

verhardingsgraad gehele wijk Eekmaat

Type oppervlak	Bron	Oppervlak	% van totaal opp.	% van verhard opp.
Totaal verhard oppervlak		21.8 ha	62%	100%
Particulier terrein - panden	BGT	7.1 ha	20%	32%
Particulier terrein - verharding	Analyse RHDHV	5.1 ha	14%	23%
Openbaar terrein - verharding	BGT	9.7 ha	28%	44%
Totaal onverhard oppervlak		13.3 ha	38%	
Particulier terrein - onverhard	Analyse RHDHV	4.8 ha	14%	
Openbaar terrein - onverhard	BGT	8.5 ha	24%	
Totaal oppervlak gehele wijk		35.1 ha	100%	
verhardingsgraad gehele wijk is 62 %				

verhardingsgraad bruto particulier terrein Eekmaat

Type oppervlak	Bron	Oppervlak	% van totaal opp.	% van verhard opp.
Totaal verhard oppervlak particulier terrein		12.2 ha	72%	100%
Particulier terrein - panden	BGT	7.1 ha	42%	58%
Particulier terrein - verharding	Analyse RHDHV	5.1 ha	30%	42%
Totaal onverhard oppervlak particulier terrein		4.8 ha	28%	
Totaal bruto oppervlak particulier terrein		17.0 ha	100%	
verhardingsgraad bruto particulier terrein is 72 %				

verhardingsgraad onbebouwd deel particulier terrein Eekmaat

Type oppervlak	Bron	Oppervlak	% van totaal opp.	
Verhard oppervlak onbebouwd deel particulier terrein		5.1 ha	51%	
Onverhard oppervlak onbebouwd deel particulier terrein		4.8 ha	49%	
Totaal oppervlak onbebouwd deel particulier terrein		9.9 ha	100%	
verhardingsgraad onbebouwd deel particulier terrein is 51 %				



3.4.57 Oikos

De wijk Oikos heeft een totale verhardingsgraad van 46%. Ten opzichte van de andere wijken in de gemeente Enschede is dit een gemiddeld percentage.

De verhardingsgraad van het bruto particuliere terrein is 52%. Ten opzichte van de andere wijken in de gemeente Enschede is dit een vrij laag percentage.

De verhardingsgraad van het onbebouwd deel van het particuliere terrein is 31%. Ten opzichte van de andere wijken in de gemeente Enschede is dit een vrij laag percentage.

verhardingsgraad gehele wijk Oikos

Type oppervlak	Bron	Oppervlak	% van totaal opp.	% van verhard opp.
Totaal verhard oppervlak		19.1 ha	46%	100%
Particulier terrein - panden	BGT	6.9 ha	17%	36%
Particulier terrein - verharding	Analyse RHDHV	4.7 ha	11%	25%
Openbaar terrein - verharding	BGT	7.5 ha	18%	39%
Totaal onverhard oppervlak		22.4 ha	54%	
Particulier terrein - onverhard	Analyse RHDHV	10.6 ha	26%	
Openbaar terrein - onverhard	BGT	11.7 ha	28%	
Totaal oppervlak gehele wijk		41.5 ha	100%	
verhardingsgraad gehele wijk is 46 %				

verhardingsgraad bruto particulier terrein Oikos

Type oppervlak	Bron	Oppervlak	% van totaal opp.	% van verhard opp.
Totaal verhard oppervlak particulier terrein		11.6 ha	52%	100%
Particulier terrein - panden	BGT	6.9 ha	31%	60%
Particulier terrein - verharding	Analyse RHDHV	4.7 ha	21%	40%
Totaal onverhard oppervlak particulier terrein		10.6 ha	48%	
Totaal bruto oppervlak particulier terrein		22.3 ha	100%	
verhardingsgraad bruto particulier terrein is 52 %				

verhardingsgraad onbebouwd deel particulier terrein Oikos

Type oppervlak	Bron	Oppervlak	% van totaal opp.	
Verhard oppervlak onbebouwd deel particulier terrein		4.7 ha	31%	
Onverhard oppervlak onbebouwd deel particulier terrein		10.6 ha	69%	
Totaal oppervlak onbebouwd deel particulier terrein		15.3 ha	100%	
verhardingsgraad onbebouwd deel particulier terrein is 31 %				



3.4.58 Eilermarke

De wijk Eilermarke heeft een totale verhardingsgraad van 57%. Ten opzichte van de andere wijken in de gemeente Enschede is dit een gemiddeld percentage.

De verhardingsgraad van het bruto particuliere terrein is 66%. Ten opzichte van de andere wijken in de gemeente Enschede is dit een gemiddeld percentage.

De verhardingsgraad van het onbebouwd deel van het particuliere terrein is 47%. Ten opzichte van de andere wijken in de gemeente Enschede is dit een vrij hoog percentage.

verhardingsgraad gehele wijk Eilermarke

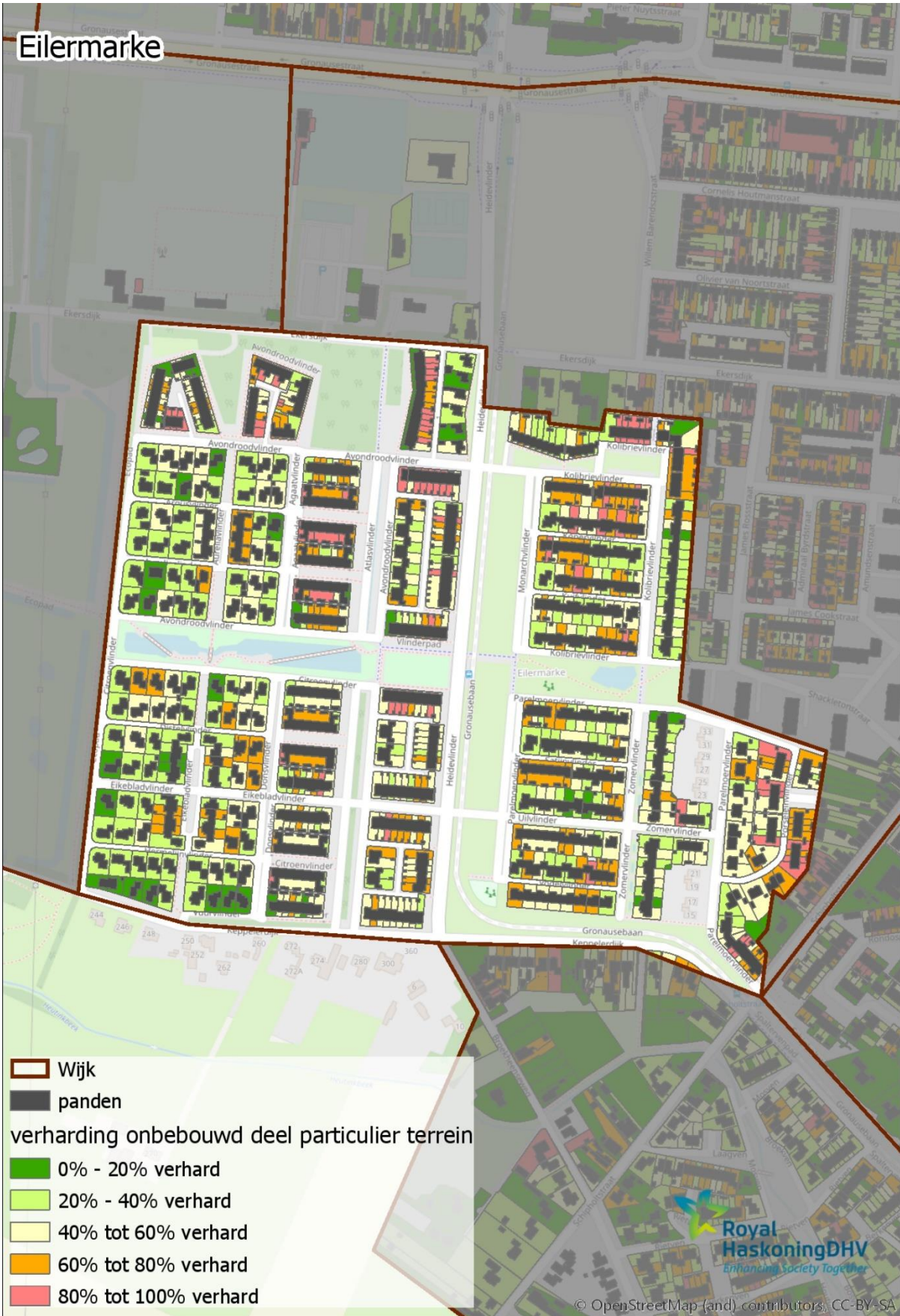
Type oppervlak	Bron	Oppervlak	% van totaal opp.	% van verhard opp.
Totaal verhard oppervlak		17.7 ha	57%	100%
Particulier terrein - panden	BGT	5.7 ha	18%	32%
Particulier terrein - verharding	Analyse RHDHV	4.5 ha	15%	25%
Openbaar terrein - verharding	BGT	7.5 ha	24%	43%
Totaal onverhard oppervlak		13.1 ha	43%	
Particulier terrein - onverhard	Analyse RHDHV	5.1 ha	17%	
Openbaar terrein - onverhard	BGT	8.0 ha	26%	
Totaal oppervlak gehele wijk		30.8 ha	100%	
verhardingsgraad gehele wijk is 57 %				

verhardingsgraad bruto particulier terrein Eilermarke

Type oppervlak	Bron	Oppervlak	% van totaal opp.	% van verhard opp.
Totaal verhard oppervlak particulier terrein		10.2 ha	66%	100%
Particulier terrein - panden	BGT	5.7 ha	37%	56%
Particulier terrein - verharding	Analyse RHDHV	4.5 ha	29%	44%
Totaal onverhard oppervlak particulier terrein		5.1 ha	34%	
Totaal bruto oppervlak particulier terrein		15.3 ha	100%	
verhardingsgraad bruto particulier terrein is 66 %				

verhardingsgraad onbebouwd deel particulier terrein Eilermarke

Type oppervlak	Bron	Oppervlak	% van totaal opp.	
Verhard oppervlak onbebouwd deel particulier terrein		4.5 ha	47%	
Onverhard oppervlak onbebouwd deel particulier terrein		5.1 ha	53%	
Totaal oppervlak onbebouwd deel particulier terrein		9.6 ha	100%	
verhardingsgraad onbebouwd deel particulier terrein is 47 %				



3.4.59 De Slank

De wijk De Slank heeft een totale verhardingsgraad van 59%. Ten opzichte van de andere wijken in de gemeente Enschede is dit een vrij hoog percentage.

De verhardingsgraad van het bruto particulier terrein is 83%. Ten opzichte van de andere wijken in de gemeente Enschede is dit een hoog percentage.

De verhardingsgraad van het onbebouwd deel van het particulier terrein is 71%. Ten opzichte van de andere wijken in de gemeente Enschede is dit een hoog percentage.

verhardingsgraad gehele wijk De Slank

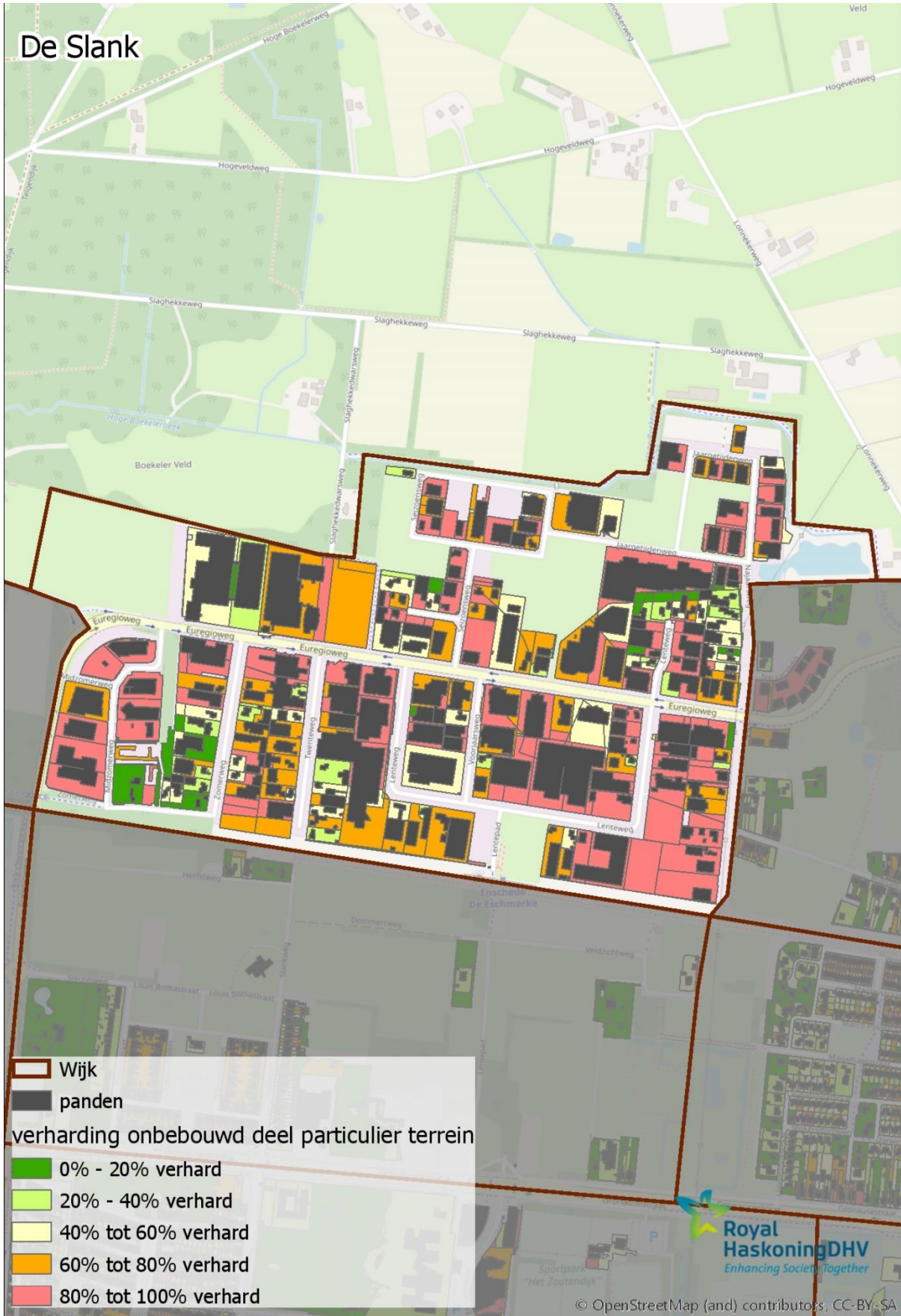
Type oppervlak	Bron	Oppervlak	% van totaal opp.	% van verhard opp.
Totaal verhard oppervlak		44.8 ha	59%	100%
Particulier terrein - panden	BGT	19.0 ha	25%	42%
Particulier terrein - verharding	Analyse RHDHV	18.1 ha	24%	40%
Openbaar terrein - verharding	BGT	7.8 ha	10%	17%
Totaal onverhard oppervlak		31.1 ha	41%	
Particulier terrein - onverhard	Analyse RHDHV	7.4 ha	10%	
Openbaar terrein - onverhard	BGT	23.7 ha	31%	
Totaal oppervlak gehele wijk		75.9 ha	100%	
verhardingsgraad gehele wijk is 59 %				

verhardingsgraad bruto particulier terrein De Slank

Type oppervlak	Bron	Oppervlak	% van totaal opp.	% van verhard opp.
Totaal verhard oppervlak particulier terrein		37.1 ha	83%	100%
Particulier terrein - panden	BGT	19.0 ha	43%	51%
Particulier terrein - verharding	Analyse RHDHV	18.1 ha	41%	49%
Totaal onverhard oppervlak particulier terrein		7.4 ha	17%	
Totaal bruto oppervlak particulier terrein		44.4 ha	100%	
verhardingsgraad bruto particulier terrein is 83 %				

verhardingsgraad onbebouwd deel particulier terrein De Slank

Type oppervlak	Bron	Oppervlak	% van totaal opp.	
Verhard oppervlak onbebouwd deel particulier terrein		18.1 ha	71%	
Onverhard oppervlak onbebouwd deel particulier terrein		7.4 ha	29%	
Totaal oppervlak onbebouwd deel particulier terrein		25.4 ha	100%	
verhardingsgraad onbebouwd deel particulier terrein is 71 %				



3.4.60 Dolphia

De wijk Dolphia heeft een totale verhardingsgraad van 18%. Ten opzichte van de andere wijken in de gemeente Enschede is dit een laag percentage.

De verhardingsgraad van het bruto particuliere terrein is 44%. Ten opzichte van de andere wijken in de gemeente Enschede is dit een laag percentage.

De verhardingsgraad van het onbebouwd deel van het particuliere terrein is 24%. Ten opzichte van de andere wijken in de gemeente Enschede is dit een laag percentage.

verhardingsgraad gehele wijk Dolphia

Type oppervlak	Bron	Oppervlak	% van totaal opp.	% van verhard opp.
Totaal verhard oppervlak		10.6 ha	18%	100%
Particulier terrein - panden	BGT	2.9 ha	5%	27%
Particulier terrein - verharding	Analyse RHDHV	1.9 ha	3%	18%
Openbaar terrein - verharding	BGT	5.8 ha	10%	55%
Totaal onverhard oppervlak		47.7 ha	82%	
Particulier terrein - onverhard	Analyse RHDHV	6.1 ha	11%	
Openbaar terrein - onverhard	BGT	41.6 ha	71%	
Totaal oppervlak gehele wijk		58.3 ha	100%	
verhardingsgraad gehele wijk is 18 %				

verhardingsgraad bruto particulier terrein Dolphia

Type oppervlak	Bron	Oppervlak	% van totaal opp.	% van verhard opp.
Totaal verhard oppervlak particulier terrein		4.8 ha	44%	100%
Particulier terrein - panden	BGT	2.9 ha	26%	60%
Particulier terrein - verharding	Analyse RHDHV	1.9 ha	17%	40%
Totaal onverhard oppervlak particulier terrein		6.1 ha	56%	
Totaal bruto oppervlak particulier terrein		10.9 ha	100%	
verhardingsgraad bruto particulier terrein is 44 %				

verhardingsgraad onbebouwd deel particulier terrein Dolphia

Type oppervlak	Bron	Oppervlak	% van totaal opp.	
Verhard oppervlak onbebouwd deel particulier terrein		1.9 ha	24%	
Onverhard oppervlak onbebouwd deel particulier terrein		6.1 ha	76%	
Totaal oppervlak onbebouwd deel particulier terrein		8.0 ha	100%	
verhardingsgraad onbebouwd deel particulier terrein is 24 %				



3.4.61 Eekmaat West

De wijk Eekmaat West heeft een totale verhardingsgraad van 42%. Ten opzichte van de andere wijken in de gemeente Enschede is dit een vrij laag percentage.

De verhardingsgraad van het bruto particuliere terrein is 52%. Ten opzichte van de andere wijken in de gemeente Enschede is dit een vrij laag percentage.

De verhardingsgraad van het onbebouwd deel van het particuliere terrein is 30%. Ten opzichte van de andere wijken in de gemeente Enschede is dit een vrij laag percentage.

verhardingsgraad gehele wijk Eekmaat West

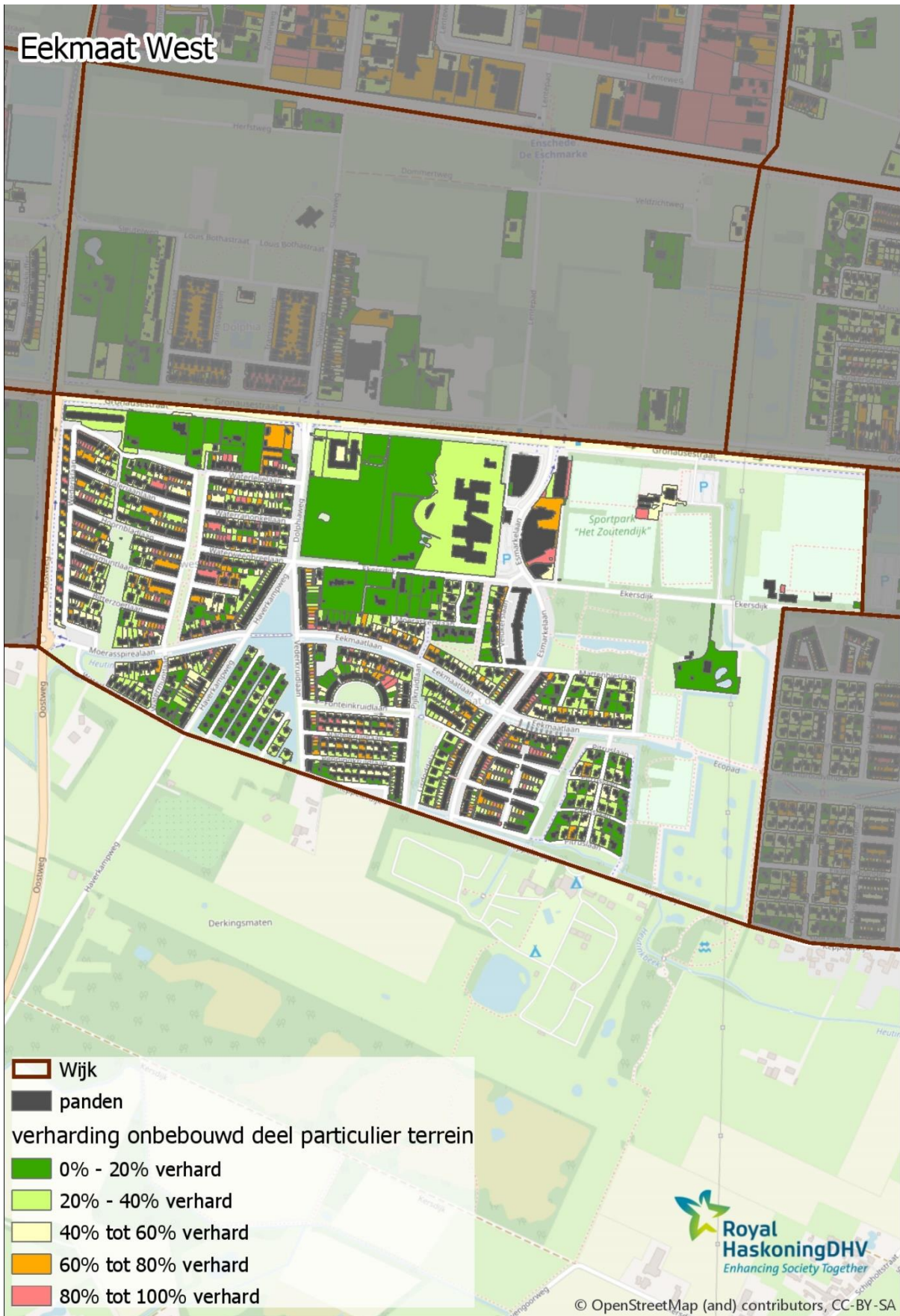
Type oppervlak	Bron	Oppervlak	% van totaal opp.	% van verhard opp.
Totaal verhard oppervlak		33.7 ha	42%	100%
Particulier terrein - panden	BGT	10.6 ha	13%	31%
Particulier terrein - verharding	Analyse RHDHV	7.0 ha	9%	21%
Openbaar terrein - verharding	BGT	16.1 ha	20%	48%
Totaal onverhard oppervlak		46.3 ha	58%	
Particulier terrein - onverhard	Analyse RHDHV	16.1 ha	20%	
Openbaar terrein - onverhard	BGT	30.2 ha	38%	
Totaal oppervlak gehele wijk		80.0 ha	100%	
verhardingsgraad gehele wijk is 42 %				

verhardingsgraad bruto particulier terrein Eekmaat West

Type oppervlak	Bron	Oppervlak	% van totaal opp.	% van verhard opp.
Totaal verhard oppervlak particulier terrein		17.6 ha	52%	100%
Particulier terrein - panden	BGT	10.6 ha	31%	60%
Particulier terrein - verharding	Analyse RHDHV	7.0 ha	21%	40%
Totaal onverhard oppervlak particulier terrein		16.1 ha	48%	
Totaal bruto oppervlak particulier terrein		33.7 ha	100%	
verhardingsgraad bruto particulier terrein is 52 %				

verhardingsgraad onbebouwd deel particulier terrein Eekmaat West

Type oppervlak	Bron	Oppervlak	% van totaal opp.	
Verhard oppervlak onbebouwd deel particulier terrein		7.0 ha	30%	
Onverhard oppervlak onbebouwd deel particulier terrein		16.1 ha	70%	
Totaal oppervlak onbebouwd deel particulier terrein		23.1 ha	100%	
verhardingsgraad onbebouwd deel particulier terrein is 30 %				



3.4.62 Dorp Lonneker

De wijk Dorp Lonneker heeft een totale verhardingsgraad van 32%. Ten opzichte van de andere wijken in de gemeente Enschede is dit een vrij laag percentage.

De verhardingsgraad van het bruto particulier terrein is 46%. Ten opzichte van de andere wijken in de gemeente Enschede is dit een laag percentage.

De verhardingsgraad van het onbebouwd deel van het particulier terrein is 26%. Ten opzichte van de andere wijken in de gemeente Enschede is dit een laag percentage.

verhardingsgraad gehele wijk Dorp Lonneker

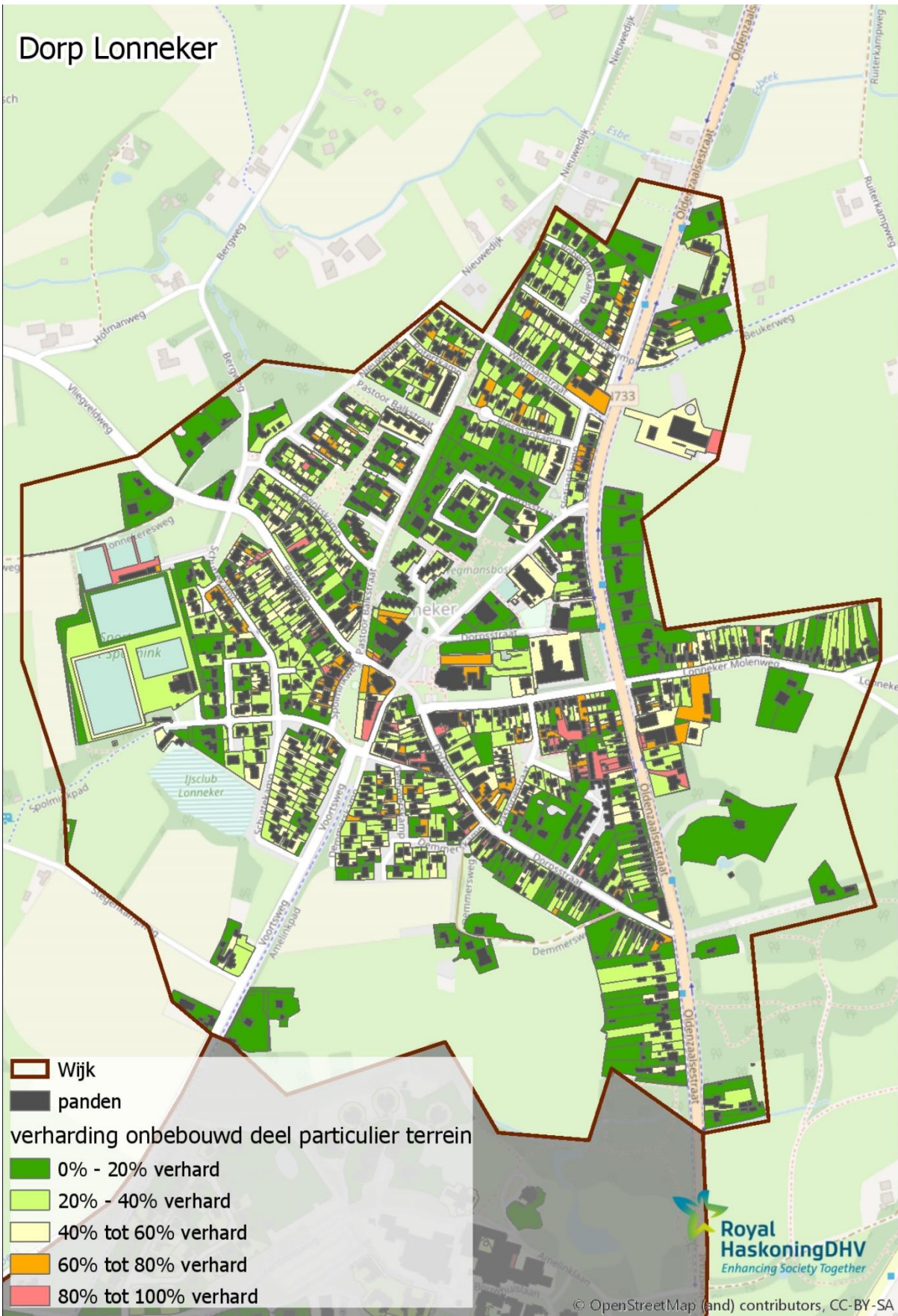
Type oppervlak	Bron	Oppervlak	% van totaal opp.	% van verhard opp.
Totaal verhard oppervlak		28.9 ha	32%	100%
Particulier terrein - panden	BGT	10.5 ha	12%	36%
Particulier terrein - verharding	Analyse RHDHV	7.7 ha	9%	27%
Openbaar terrein - verharding	BGT	10.8 ha	12%	37%
Totaal onverhard oppervlak		60.5 ha	68%	
Particulier terrein - onverhard	Analyse RHDHV	21.6 ha	24%	
Openbaar terrein - onverhard	BGT	38.9 ha	43%	
Totaal oppervlak gehele wijk		89.4 ha	100%	
verhardingsgraad gehele wijk is 32 %				

verhardingsgraad bruto particulier terrein Dorp Lonneker

Type oppervlak	Bron	Oppervlak	% van totaal opp.	% van verhard opp.
Totaal verhard oppervlak particulier terrein		18.1 ha	46%	100%
Particulier terrein - panden	BGT	10.5 ha	26%	58%
Particulier terrein - verharding	Analyse RHDHV	7.7 ha	19%	42%
Totaal onverhard oppervlak particulier terrein		21.6 ha	54%	
Totaal bruto oppervlak particulier terrein		39.7 ha	100%	
verhardingsgraad bruto particulier terrein is 46 %				

verhardingsgraad onbebouwd deel particulier terrein Dorp Lonneker

Type oppervlak	Bron	Oppervlak	% van totaal opp.	
Verhard oppervlak onbebouwd deel particulier terrein		7.7 ha	26%	
Onverhard oppervlak onbebouwd deel particulier terrein		21.6 ha	74%	
Totaal oppervlak onbebouwd deel particulier terrein		29.3 ha	100%	
verhardingsgraad onbebouwd deel particulier terrein is 26 %				



3.4.63 Dorp Boekelo

De wijk Dorp Boekelo heeft een totale verhardingsgraad van 26%. Ten opzichte van de andere wijken in de gemeente Enschede is dit een laag percentage.

De verhardingsgraad van het bruto particuliere terrein is 42%. Ten opzichte van de andere wijken in de gemeente Enschede is dit een laag percentage.

De verhardingsgraad van het onbebouwd deel van het particuliere terrein is 22%. Ten opzichte van de andere wijken in de gemeente Enschede is dit een laag percentage.

verhardingsgraad gehele wijk Dorp Boekelo

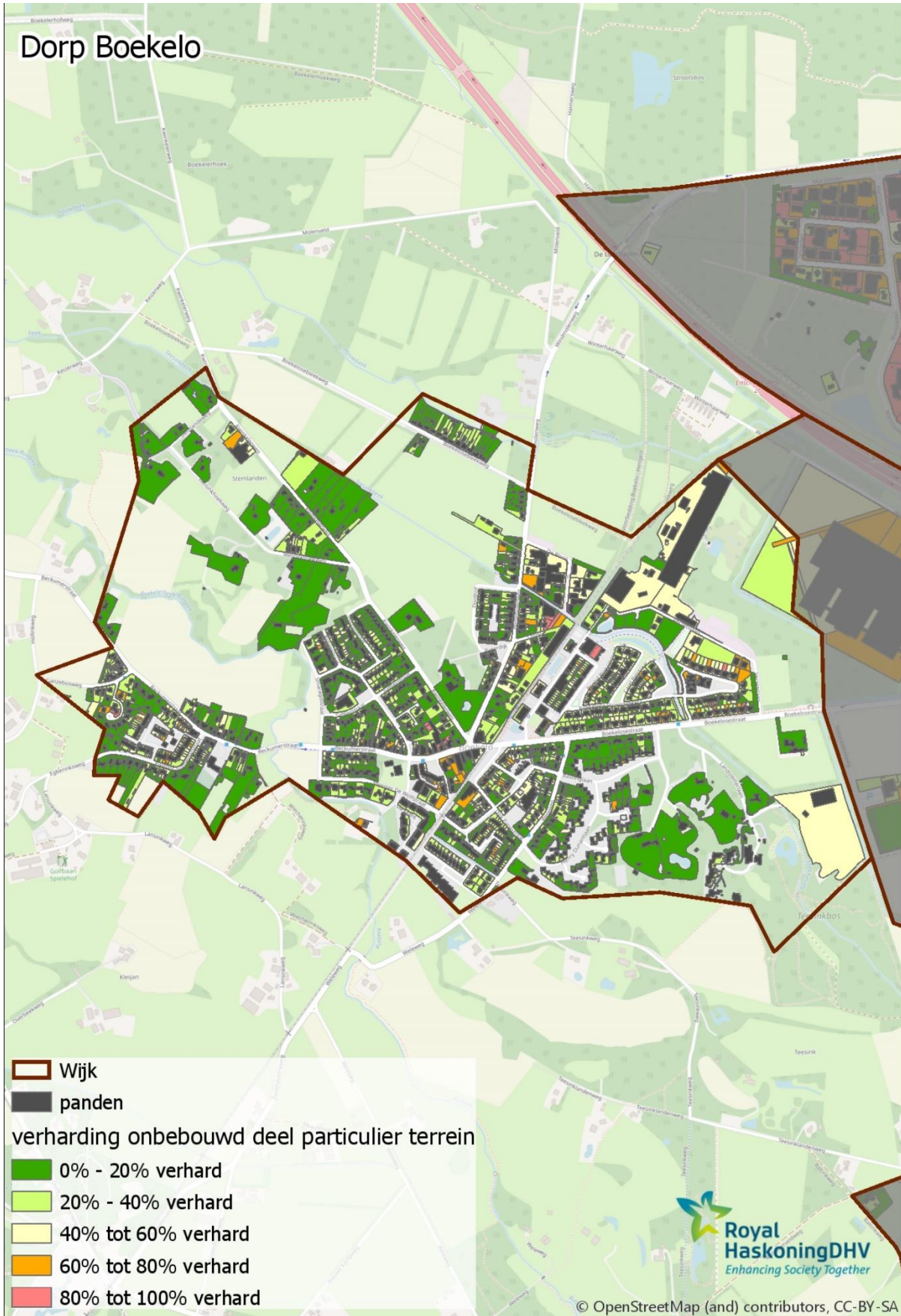
Type oppervlak	Bron	Oppervlak	% van totaal opp.	% van verhard opp.
Totaal verhard oppervlak		44.5 ha	26%	100%
Particulier terrein - panden	BGT	17.3 ha	10%	39%
Particulier terrein - verharding	Analyse RHDHV	11.3 ha	7%	25%
Openbaar terrein - verharding	BGT	15.9 ha	9%	36%
Totaal onverhard oppervlak		123.7 ha	74%	
Particulier terrein - onverhard	Analyse RHDHV	39.7 ha	24%	
Openbaar terrein - onverhard	BGT	84.1 ha	50%	
Totaal oppervlak gehele wijk		168.2 ha	100%	
verhardingsgraad gehele wijk is 26 %				

verhardingsgraad bruto particulier terrein Dorp Boekelo

Type oppervlak	Bron	Oppervlak	% van totaal opp.	% van verhard opp.
Totaal verhard oppervlak particulier terrein		28.6 ha	42%	100%
Particulier terrein - panden	BGT	17.3 ha	25%	61%
Particulier terrein - verharding	Analyse RHDHV	11.3 ha	17%	39%
Totaal onverhard oppervlak particulier terrein		39.7 ha	58%	
Totaal bruto oppervlak particulier terrein		68.2 ha	100%	
verhardingsgraad bruto particulier terrein is 42 %				

verhardingsgraad onbebouwd deel particulier terrein Dorp Boekelo

Type oppervlak	Bron	Oppervlak	% van totaal opp.	
Verhard oppervlak onbebouwd deel particulier terrein		11.3 ha	22%	
Onverhard oppervlak onbebouwd deel particulier terrein		39.7 ha	78%	
Totaal oppervlak onbebouwd deel particulier terrein		50.9 ha	100%	
verhardingsgraad onbebouwd deel particulier terrein is 22 %				



3.4.64 Buurtschap Usselo

De wijk Buurtschap Usselo heeft een totale verhardingsgraad van 15%. Ten opzichte van de andere wijken in de gemeente Enschede is dit een laag percentage.

De verhardingsgraad van het bruto particuliere terrein is 49%. Ten opzichte van de andere wijken in de gemeente Enschede is dit een laag percentage.

De verhardingsgraad van het onbebouwd deel van het particuliere terrein is 32%. Ten opzichte van de andere wijken in de gemeente Enschede is dit een vrij laag percentage.

verhardingsgraad gehele wijk Buurtschap Usselo

Type oppervlak	Bron	Oppervlak	% van totaal opp.	% van verhard opp.
Totaal verhard oppervlak		62.4 ha	15%	100%
Particulier terrein - panden	BGT	17.0 ha	4%	27%
Particulier terrein - verharding	Analyse RHDHV	16.1 ha	4%	26%
Openbaar terrein - verharding	BGT	29.2 ha	7%	47%
Totaal onverhard oppervlak		347.0 ha	85%	
Particulier terrein - onverhard	Analyse RHDHV	34.1 ha	8%	
Openbaar terrein - onverhard	BGT	312.9 ha	76%	
Totaal oppervlak gehele wijk		409.3 ha	100%	
verhardingsgraad gehele wijk is 15 %				

verhardingsgraad bruto particulier terrein Buurtschap Usselo

Type oppervlak	Bron	Oppervlak	% van totaal opp.	% van verhard opp.
Totaal verhard oppervlak particulier terrein		33.1 ha	49%	100%
Particulier terrein - panden	BGT	17.0 ha	25%	51%
Particulier terrein - verharding	Analyse RHDHV	16.1 ha	24%	49%
Totaal onverhard oppervlak particulier terrein		34.1 ha	51%	
Totaal bruto oppervlak particulier terrein		67.2 ha	100%	
verhardingsgraad bruto particulier terrein is 49 %				

verhardingsgraad onbebouwd deel particulier terrein Buurtschap Usselo

Type oppervlak	Bron	Oppervlak	% van totaal opp.	
Verhard oppervlak onbebouwd deel particulier terrein		16.1 ha	32%	
Onverhard oppervlak onbebouwd deel particulier terrein		34.1 ha	68%	
Totaal oppervlak onbebouwd deel particulier terrein		50.2 ha	100%	
verhardingsgraad onbebouwd deel particulier terrein is 32 %				

